

Рекомендовано МОН



7  
клас

# Контурні Карти

## Історія України



 **КАРТОГРАФІЯ**

[ukrmap.com.ua](http://ukrmap.com.ua)  
[kartographia.com.ua](http://kartographia.com.ua)



# УТВОРЕННЯ РУСИ-УКРАЇНИ. ПЕРШІ КНЯЗІ



## ЗАВДАННЯ

1. Окресліть сучасні кордони України.
2. Підпишіть назви східнослов'янських племен – предків українців.
3. Накресліть шлях «із Варяг у Греки», підпишіть річки й моря, якими він пролягав.
4. Позначте міста Київ і Константинополь.
5. Обведіть межі Олегової держави станом на 912 рік.

## УМОВНІ ПОЗНАЧЕННЯ

.....

.....

.....

.....

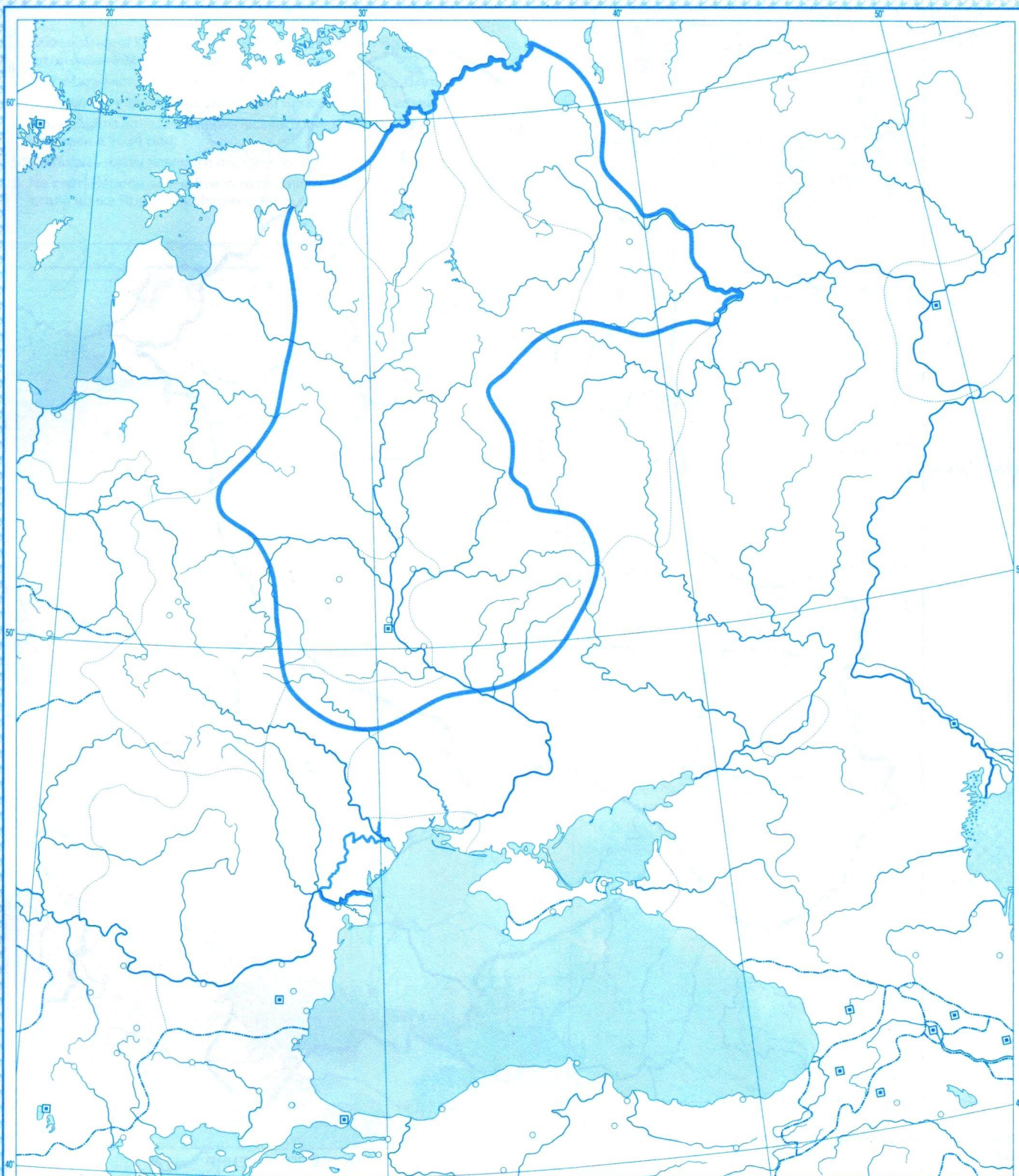
.....

.....

.....

Масштаб 1 : 12 000 000  
(у 1 см 120 км)





**ЗАВДАННЯ**

**УМОВНІ ПОЗНАЧЕННЯ**

1. Обведіть межі Русі-України в 945 р., підпишіть міста: Київ, Чернігів, Переяслав, Вручій, Новгород, Константинополь.
2. Підпишіть головне місто племені деревлян, поруч укажіть рік, коли його зруйнувала княгиня Ольга.
3. Підпишіть держави: Болгарське царство, Візантійська імперія, Хозарський каганат; племена: в'ятичі, печеніги, яси, касоги. Поруч укажіть роки, коли з ними воював князь Святослав.
4. Хрестиком позначте місце загибелі Святослава, поруч укажіть рік.

.....

.....

.....

.....

.....

Масштаб 1 : 12 000 000  
(у 1 см 120 км)













## ЗАВДАННЯ

1. Обведіть межі Київської держави по смерті Ярослава Мудрого.
2. Різними кольорами зафарбуйте володіння князів за заповітом Ярослава. Підпишіть міста – центри володінь.
3. Окресліть межі поділу руських земель за ухвалою Любецького з'їзду.
4. Підкресліть назву міста, де правив Володимир Мономах перед вокняженням у Києві.
5. Підпишіть назву кочового племені, з яким від середини XI ст. руські князі постійно воювали.

Масштаб 1 : 10 000 000  
(у 1 см 100 км)

## УМОВНІ ПОЗНАЧЕННЯ

.....

.....

.....

.....

.....

.....

.....

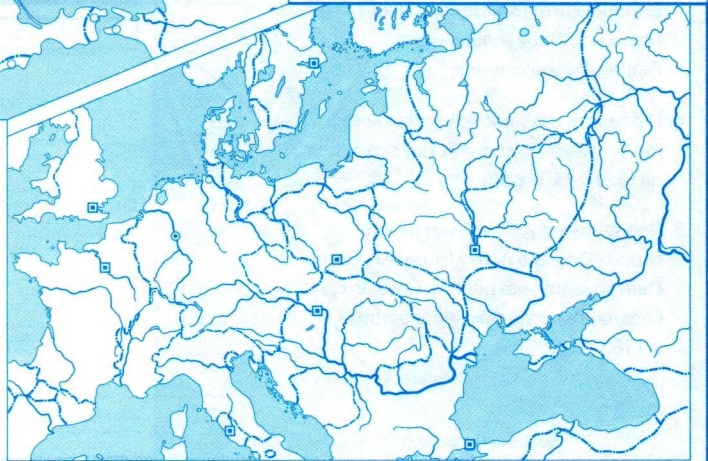




**ЗАВДАННЯ**

1. Обведіть межі Київської держави за князювання Володимира Мономаха.
2. Різними кольорами зафарбуйте володіння Мономаховичів станом на 1132 р., володіння чернігівських Святославичів, володіння галицьких Ростиславичів.
3. Позначте місця визначних перемог Володимира Мономаха над половцями.
4. Окресліть межі й підпишіть центри великих князівств.
5. На карті Європи підпишіть Русь-Україну і держави, з якими вона сусідила. Підпишіть назву племені, з представниць якого взяли дружин Володимир Мономах і його сини – Юрій та Андрій.

Масштаб 1 : 10 000 000  
(у 1 см 100 км)





## 6 КИЇВСЬКЕ, ПЕРЕЯСЛАВСЬКЕ, ЧЕРНІГІВСЬКЕ, ГАЛИЦЬКЕ І ВОЛИНСЬКЕ КНЯЗІВСТВА В 1132–1199 РОКАХ



### ЗАВДАННЯ

1. Обведіть межі Великого князівства Київського близько 1145 року.
2. Зафарбуйте територію Київського князівства наприкінці XII ст., підпишіть Київ.
3. Різними кольорами зафарбуйте території князівств наприкінці XII ст.: Волинського, Галицького, Чернігівського, Переяславського. Підпишіть їхні столиці.
4. Підпишіть і підкресліть назви міст, що їхні князі брали участь у поході на Київ у 1169 році.
5. Позначте місто, у якому княжив герой «Слова о полку Ігоревім» Ігор Святославич, накресліть його похід і позначте місце бою з половцями в 1185 році.

### УМОВНІ ПОЗНАЧЕННЯ

.....

.....

.....

.....

.....

.....

.....

.....

.....

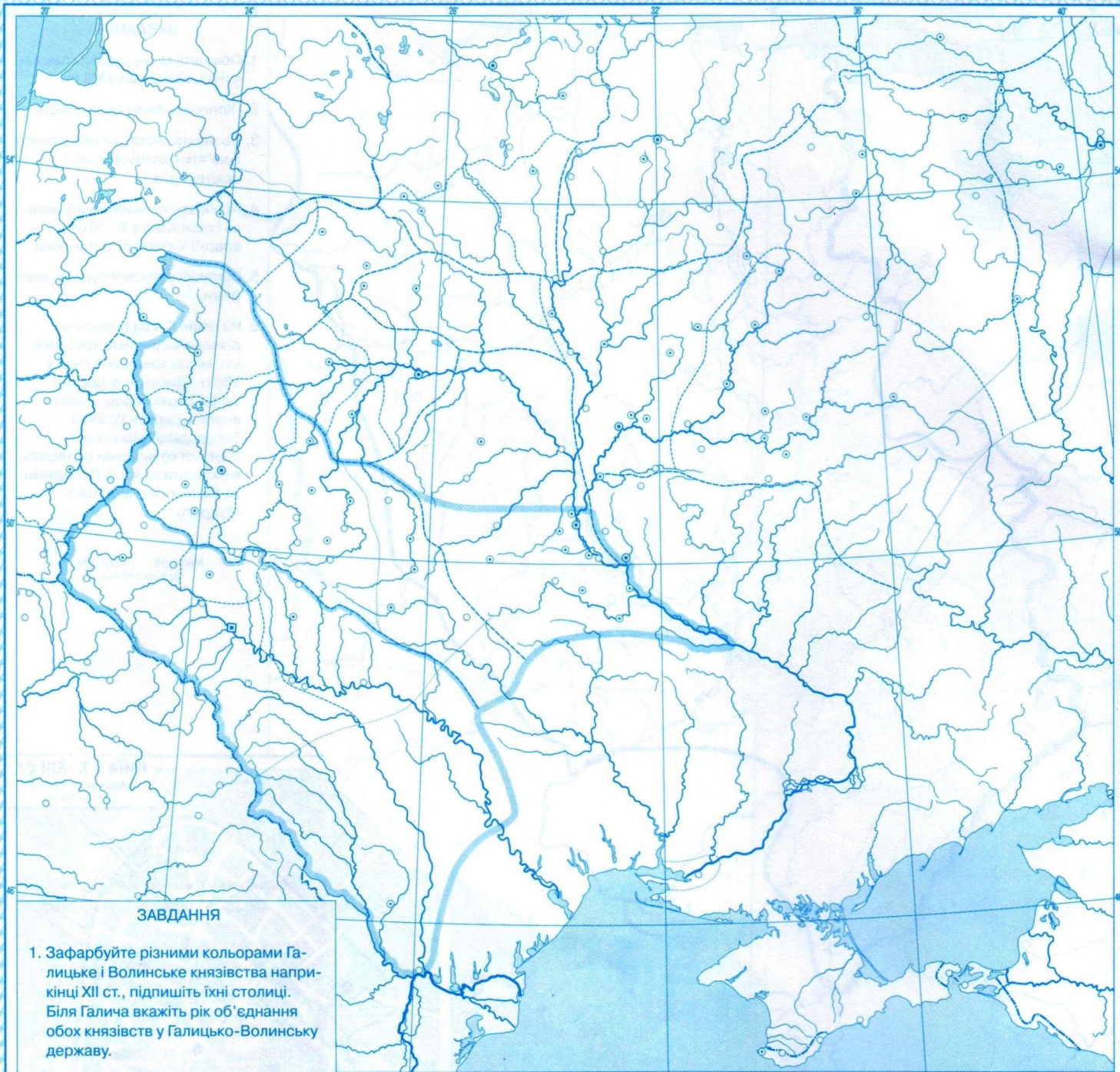
.....

Масштаб 1 : 7 000 000  
(у 1 см 70 км)









## ЗАВДАННЯ

1. Зафарбуйте різними кольорами Галицьке і Волинське князівства наприкінці XII ст., підпишіть їхні столиці. Біля Галича вкажіть рік об'єднання обох князівств у Галицько-Волинську державу.
2. Обведіть межі Галицько-Волинської держави наприкінці правління Романа Мстиславича. Підпишіть сусідні держави.
3. Підкресліть назву міста, звідки в 1215 р. Данило Романович розпочав відродження Галицько-Волинської держави.
4. Біля Галича вкажіть рік завершення об'єднання галицько-волинських земель, біля Києва – рік приєднання міста до володінь Данила Галицького.
5. Позначте місце і рік першої битви руських князів з монголами.

## УМОВНІ ПОЗНАЧЕННЯ

Галицько-Волинська держава





**ЗАВДАННЯ**

**УМОВНІ ПОЗНАЧЕННЯ**

1. Позначте штрихуванням жовтим кольором території Галицько-Волинського, Турово-Пінського, Київського, Переяславського і Чернігівського князівств. Позначте й підпишіть їхні столиці.
2. Накресліть різними кольорами походи хана Батия на українські землі: у 1239 р., у 1240 – 1242 роках.
3. Позначте міста, що найбільше постраждали від монгольської навали.
4. Підпишіть назву монгольської держави, що утворилася в південноруських степах.
5. Обведіть спільну межу руських князівств, залежних від Золотої Орди.

.....

.....

.....

.....

.....

.....

.....

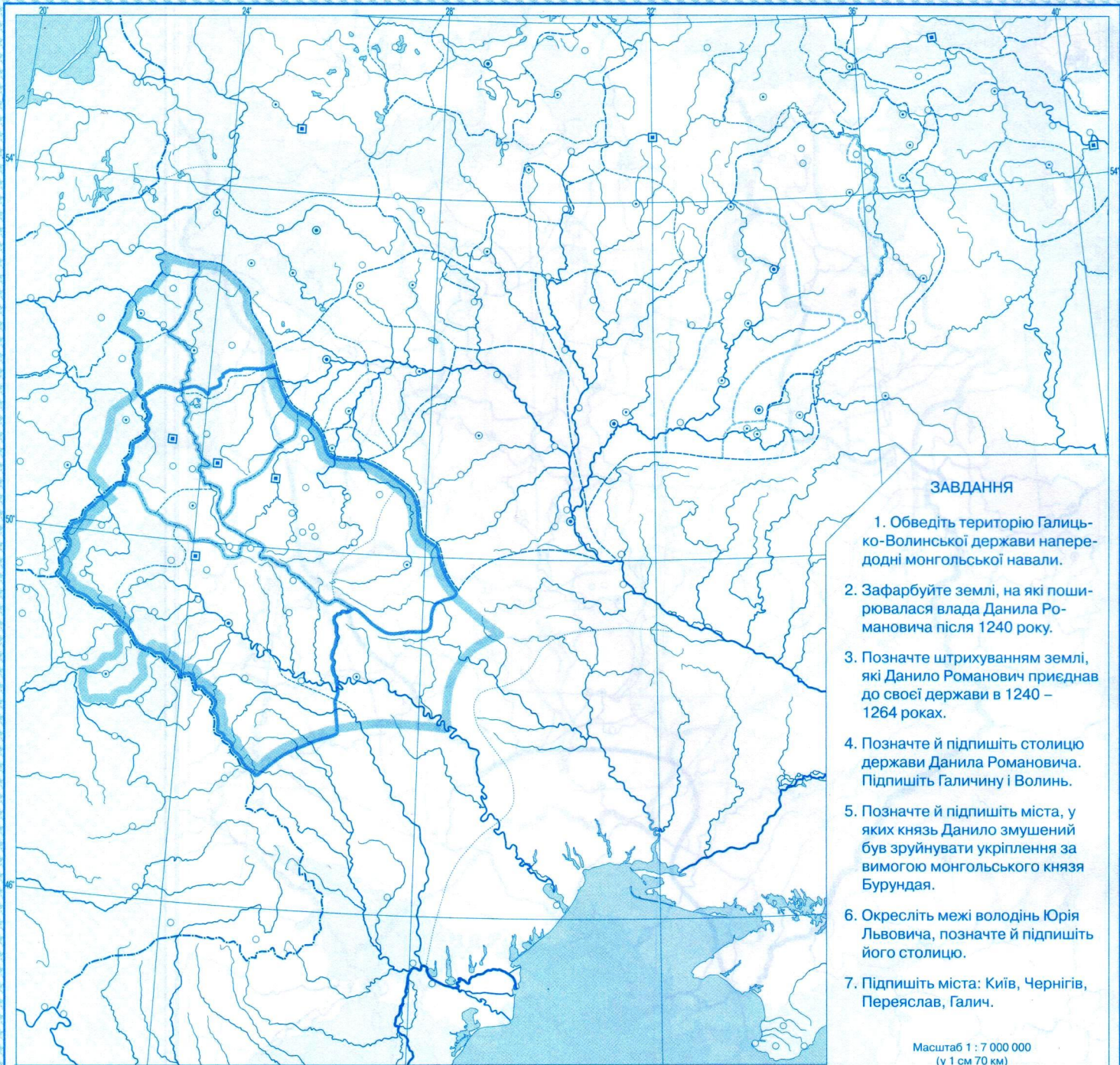
.....

.....

.....

Масштаб 1 : 10 000 000  
(у 1 см 100 км)





**ЗАВДАННЯ**

1. Обведіть територію Галицько-Волинської держави напередодні монгольської навали.
2. Зафарбуйте землі, на які поширювалася влада Данила Романовича після 1240 року.
3. Позначте штрихуванням землі, які Данило Романович приєднав до своєї держави в 1240 – 1264 роках.
4. Позначте й підпишіть столицю держави Данила Романовича. Підпишіть Галичину і Волинь.
5. Позначте й підпишіть міста, у яких князь Данило змушений був зруйнувати укріплення за вимогою монгольського князя Бурундая.
6. Окресліть межі володінь Юрія Львовича, позначте й підпишіть його столицю.
7. Підпишіть міста: Київ, Чернігів, Переяслав, Галич.

Масштаб 1 : 7 000 000  
(у 1 см 70 км)

**УМОВНІ ПОЗНАЧЕННЯ**

Blank space with horizontal dotted lines for writing the legend.





**ЗАВДАННЯ**

1. Зафарбуйте територію Польського королівства до 1340 року.
2. Позначте штрихуванням західноукраїнські землі, що ввійшли до складу Польщі до 1382 року.
3. Зафарбуйте територію Великого князівства Литовського станом на 1341 рік.
4. Позначте штрихуванням руські землі, приєднані до Великого князівства Литовського впродовж правління князя Ольгерда.
5. Позначте місце і рік битви на Синіх Водах.
6. Зафарбуйте володіння Любарта Гедиміновича в останні роки його княжіння, підпишіть місто Луцьк.
7. Обведіть межі Київського князівства, підпишіть Київ, поруч напишіть ім'я Ольгердового сина, який дістав це місто в уділ.
8. Підпишіть держави і землі: Польща, Литва, Волинь, Галичина, Поділля.
9. Підпишіть міста: Львів, Вільно, Крево, Кам'янець, Чернігів, Новгород-Сіверський, Смоленськ, Мінськ, Москва.

**УМОВНІ ПОЗНАЧЕННЯ**

.....

.....

.....

.....

.....

.....

.....

.....

.....

.....

Масштаб 1 : 7 000 000  
(у 1 см 70 км)



**ЗАВДАННЯ**

1. Зафарбуйте володіння великого князя литовського Вітовта в 1392 році.
2. Іншим кольором зафарбуйте землі, що їх Вітовт приєднав до своїх володінь, відібравши в удільних князів.
3. Підпишіть міста: Вітебськ, Новгород-Сіверський, Володимир, Кам'янець, Київ. Поряд напишіть імена князів, які втратили ці міста з волі Вітовта.
4. Підпишіть територію Тевтонського ордену; позначте місце і рік битви під Грюнвальдом.
5. Позначте місце і рік битви на Ворсклі.

**УМОВНІ ПОЗНАЧЕННЯ**

6. Обведіть межі Великого князівства Литовського наприкінці правління Вітовта (1430 р.).
7. Підпишіть держави: Польща, Угорщина, Молдавія, Велике князівство Московське.
8. Підпишіть міста: Вільно, Львів, Луцьк, Чернігів, Мінськ, Москва.
9. Позначте й підпишіть закарпатське місто, яке подільський князь Федір Коріятович дістав у володіння від угорського короля.

Масштаб 1 : 7 000 000  
(у 1 см 70 км)





**ЗАВДАННЯ**

1. Обведіть територію Великого князівства Литовського в 1432 р., позначте й підпишіть його столицю.
2. Проведіть межу поділу Великого князівства Литовського між Сигізмундом і Свидригайлом, заштрихуйте Сигізмундову (Литовську) частину держави.
3. Позначте місце і рік Вількомирської битви.
4. Позначте штрихуванням різними кольорами: Волинське князівство (володіння Свидригайла після поразки), Київське князівство за правління Семена Олельковича.
5. Зафарбуйте різними кольорами і підпишіть назви держав: Польща (на середину XV ст.), Велике князівство Московське (на 1487 р.), Кримський ханат, Угорщина.
6. Проведіть межу територій, приєднаних до Великого князівства Московського на початку XVI ст.
7. Підпишіть міста: Москва, Луцьк, Львів, Кам'янець, Чернігів, Новгород-Сіверський, Смоленськ, Мінськ.

**УМОВНІ ПОЗНАЧЕННЯ**

.....

.....

.....

.....

.....

.....

.....

.....

.....

.....



## ЗМІСТ

сторінка	масштаб
Утворення Русі-України. Перші князі.....	1 : 12 000 000
1 Русь-Україна за правління Ольги і Святослава.....	1 : 12 000 000
2 Київська держава за князювання Володимира Великого.....	1 : 10 000 000
3 Київська держава за князювання Ярослава Мудрого.....	1 : 10 000 000
Зовнішня політика Ярослава Мудрого.....	1 : 40 000 000
4 Київська держава за правління Ярославичів.....	1 : 10 000 000
5 Київська держава за правління Володимира Мономаха і Мстислава Володимировича.....	1 : 10 000 000
Зовнішня політика Володимира Мономаха.....	1 : 40 000 000
6 Київське, Переяславське, Чернігівське, Галицьке і Волинське князівства в 1132 – 1199 роках.....	1 : 7 000 000

сторінка	масштаб
7 Церква, культура і господарство Русі-України.....	1 : 10 000 000
Київ у X – XIII ст.....	1 : 30 000
8 Українські землі в 1199 – 1240 роках. Галицько-Волинська держава.....	1 : 7 000 000
9 Монгольська навала на Русь.....	1 : 10 000 000
10 Українські землі в 1245 – 1340 роках. Королівство Руське.....	1 : 7 000 000
11 Українські землі у складі Великого князівства Литовського та інших держав (1340 – 1392 рр.).....	1 : 7 000 000
12 Литовсько-руська держава за часів Вітовта (1392 – 1430 рр.).....	1 : 7 000 000
Українські землі у складі Великого князівства Литовського та інших держав (1431 – 1514 рр.).....	1 : 7 000 000

# КАРТОГРАФІЯ



Навчальні атласи, стінні та контурні карти з історії в магазинах «Атласи та карти»  
 Київ, вул. Попудренка, 54. Тел. (044) 292-31-24, 292-02-15, 537-04-77  
 Київ, Велика Васильківська вул., 69. Тел. (044) 537-06-18

Рекомендовано Міністерством освіти і науки України  
 (лист № 1/11-5805 від 30.05.2018)

Контурні карти відповідають санітарному законодавству України  
 (висновок №12.2-18-1/3623 від 27.02.2020)

ДЕРЖАВНА СЛУЖБА УКРАЇНИ З ПИТАНЬ ГЕОДЕЗІЇ, КАРТОГРАФІЇ ТА КАДАСТРУ  
 ДЕРЖАВНЕ НАУКОВО-ВИРОБНИЧЕ ПІДПРИЄМСТВО «КАРТОГРАФІЯ»

вул. Попудренка, 54, м. Київ-94, 02094  
 Свідоцтво суб'єкта видавничої справи  
 ДК № 398 від 03.04.2001

Формат паперу 62x88/8 Друк офсетний  
 Ум. друк. арк. 2,02  
 Зам. №04363

Редактори: Д.В. Ісаєв, С.О. Нечипорчук,  
 О. Ю. Король  
 Технічний редактор С.М. Полторако

Видруковано ТОВ «Новий друк»,  
 вул. Магнітогорська, 1, м. Київ-94, 02660  
 Свідоцтво суб'єкта видавничої справи  
 ДК №1447 від 28.07.2003

©ДНВП «Картографія», 2012 – 2020

ISBN 978-966-946-272-5



9 789669 462725 >