


Всесвітня історія

Атлас

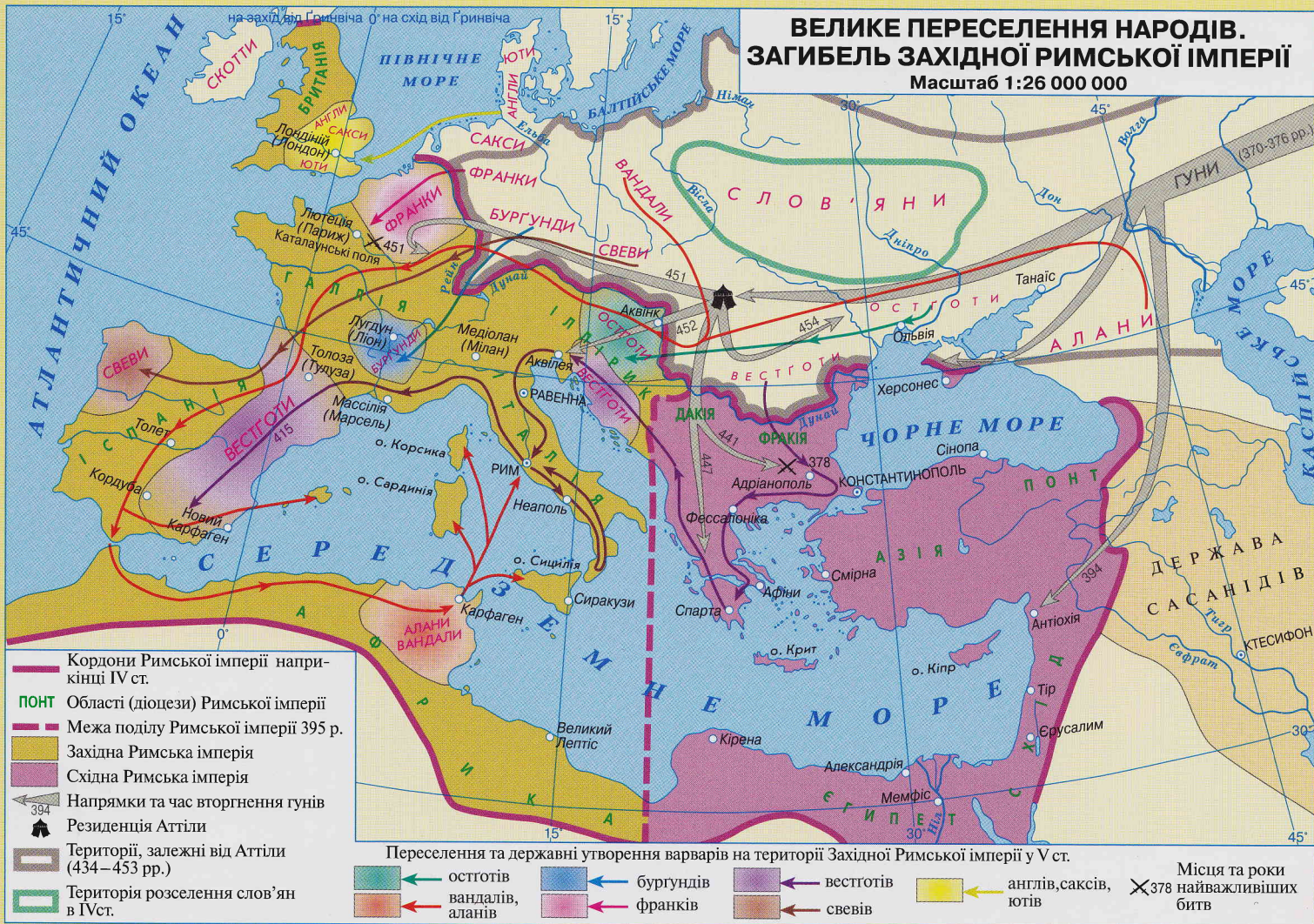
Історія середніх віків



НАРОДЖЕННЯ СЕРЕДНЬОВІЧНОГО СВІТУ

ВЕЛИКЕ ПЕРЕСЕЛЕННЯ НАРОДІВ. ЗАГИБЕЛЬ ЗАХІДНОЇ РИМСЬКОЇ ІМПЕРІЇ

Масштаб 1:26 000 000



ЄВРОПА у ДРУГІЙ ПОЛОВИНІ VI ст. ВІЗАНТІЯ за ЮСТИНІАНА

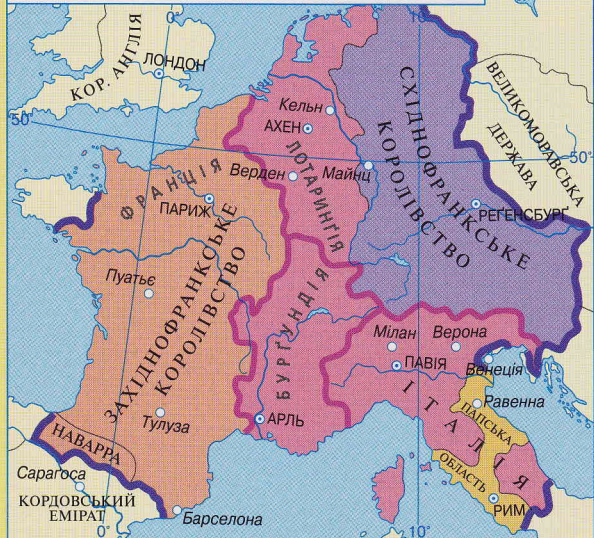
Масштаб 1:26 000 000





ПОДІЛ ФРАНКСЬКОЇ ІМПЕРІЇ

Масштаб 1:20 000 000



- Кордони Франкської імперії на 814 р.
- Поділ імперії у 843 р. за Верденською угодою
- "Імперія Лотаря"
- володіння Карла Лисого
- володіння Людовіка Німецького
- Межі поділу Лотарєвої спадщини у 880 р.

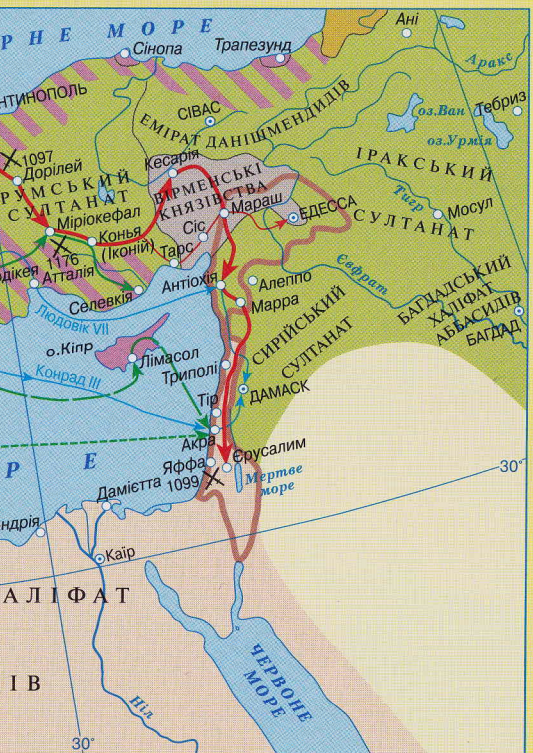
- Країна франків у другій половині V ст.
- Території, приєднані до Франкського королівства протягом 481–768 рр.
- Традиційні резиденції франкських королів
- Кордони Франкського королівства на 768 р.
- Напрями та роки найважливіших походів військ Карла Великого (768–814 рр.)
- Території, завойовані Карлом Великим

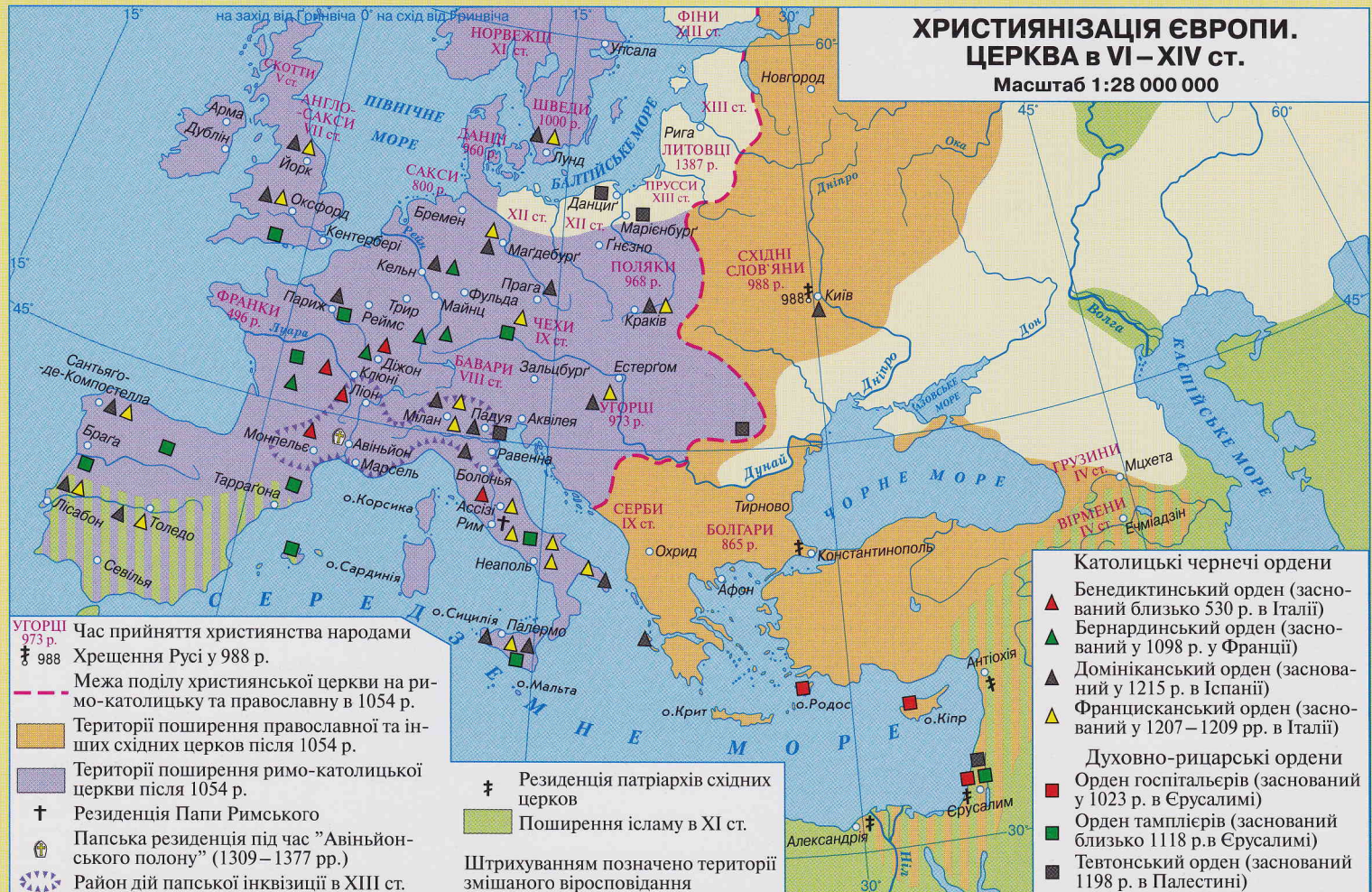
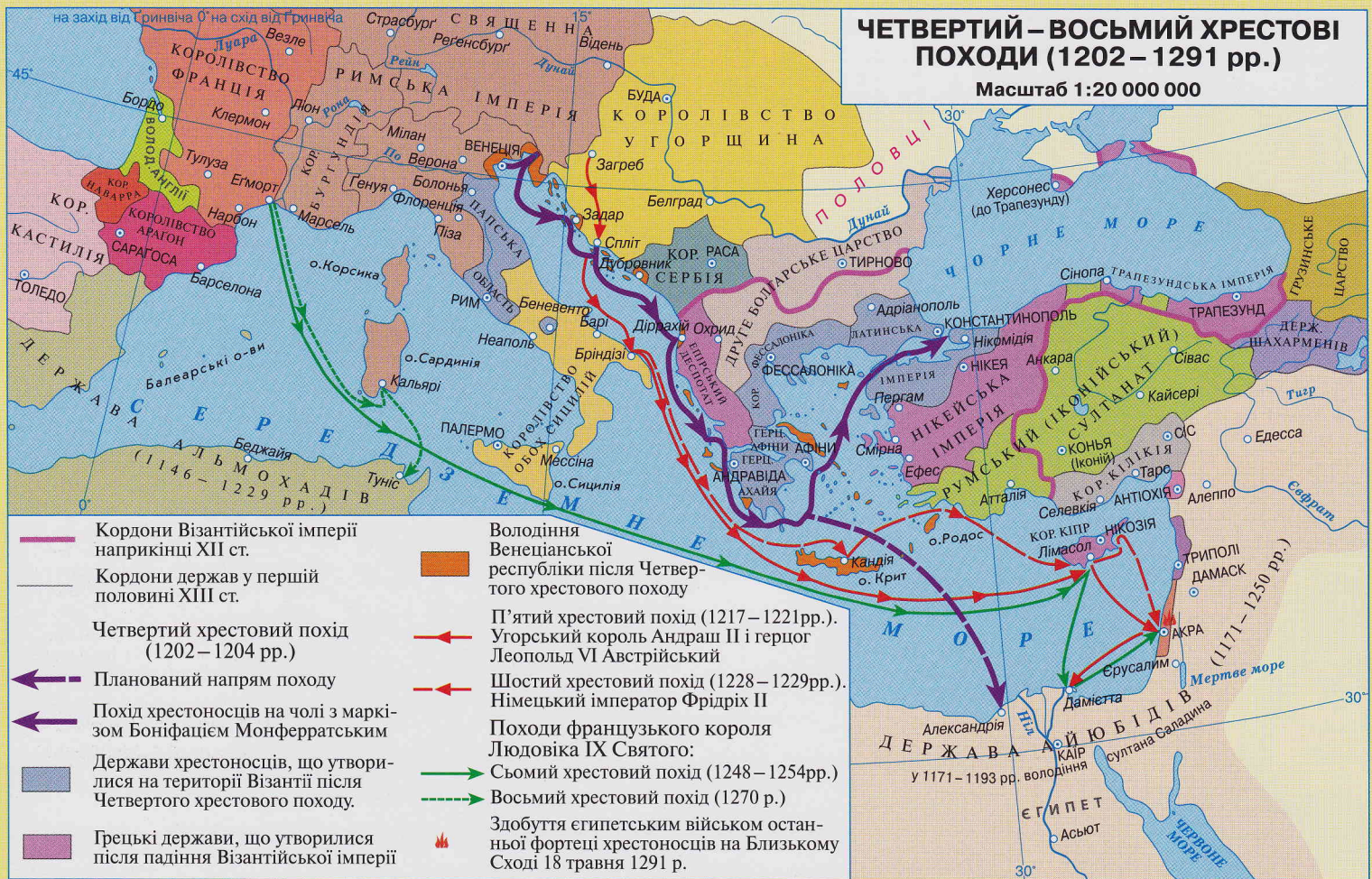
- Кордони Франкської імперії на 814 р.
- АХЕН Столиця імперії Карла Великого
- Територія держави Само (623–658 рр.)
- Землі, залежні від Франкської імперії за Карла Великого
- Території, населення яких сплачувало данину франкам
- Район повстання саксів
- Місця та роки найважливіших битв
- Резиденції архієпископів



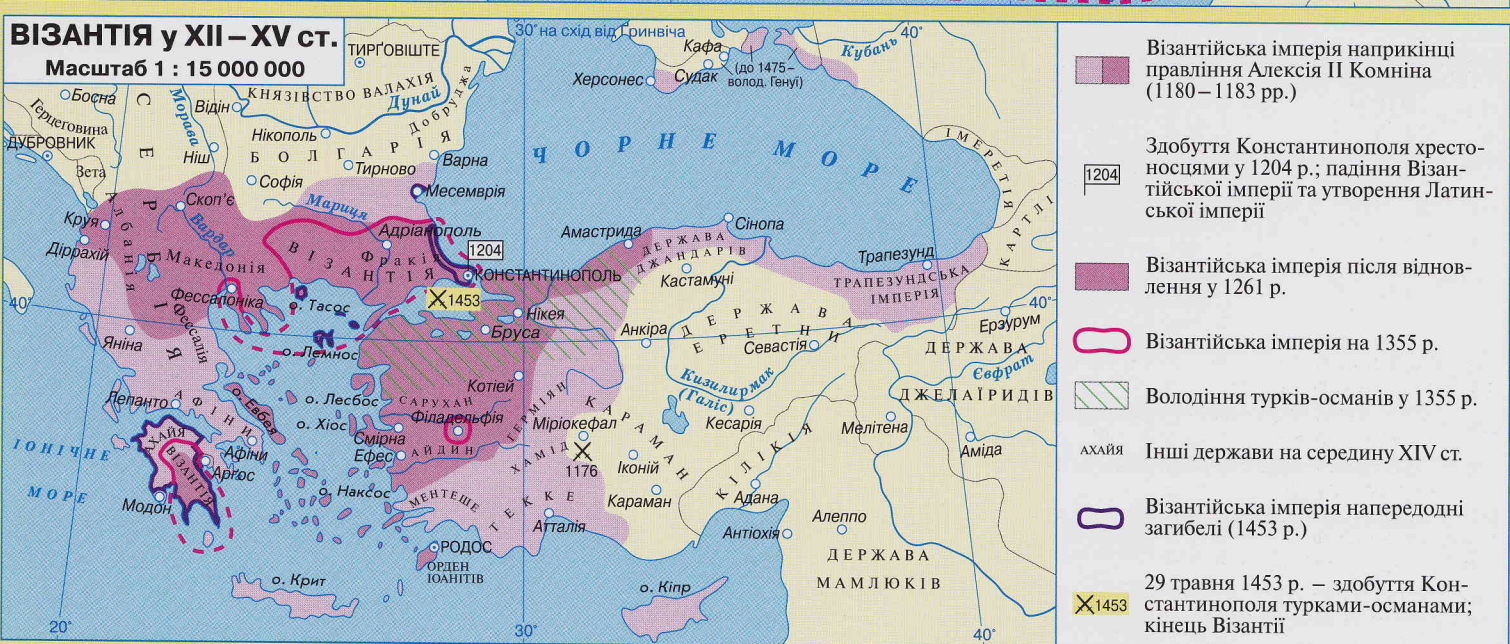
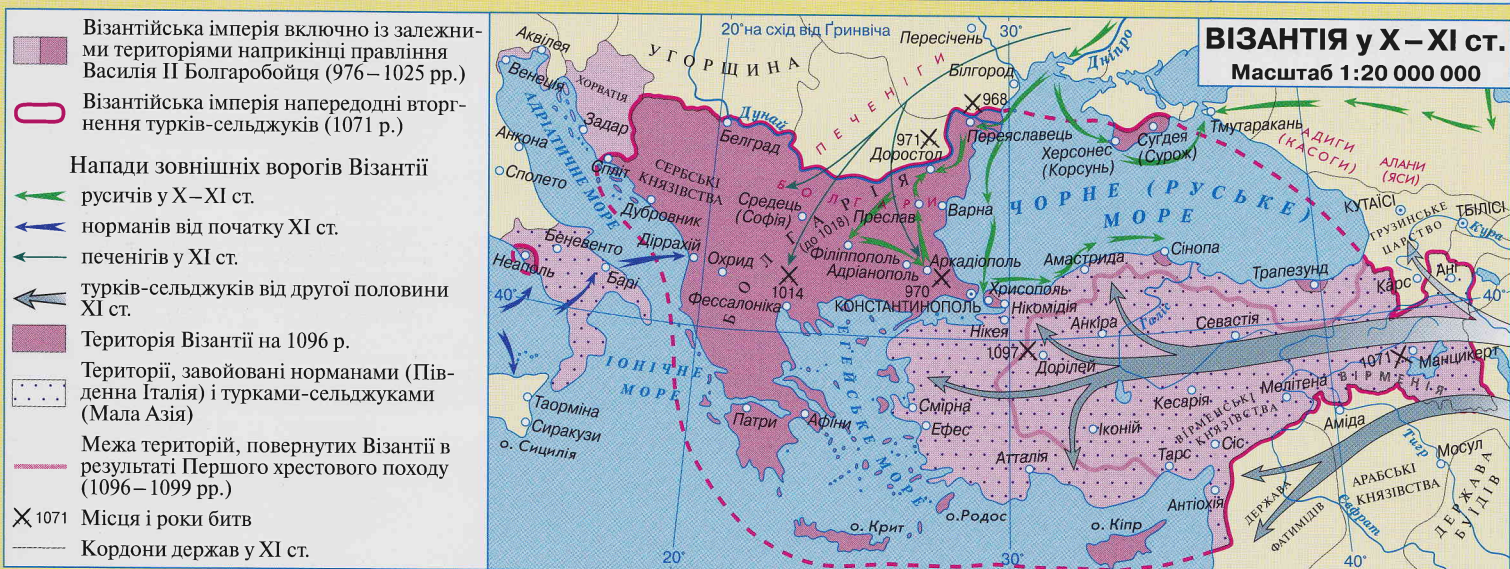
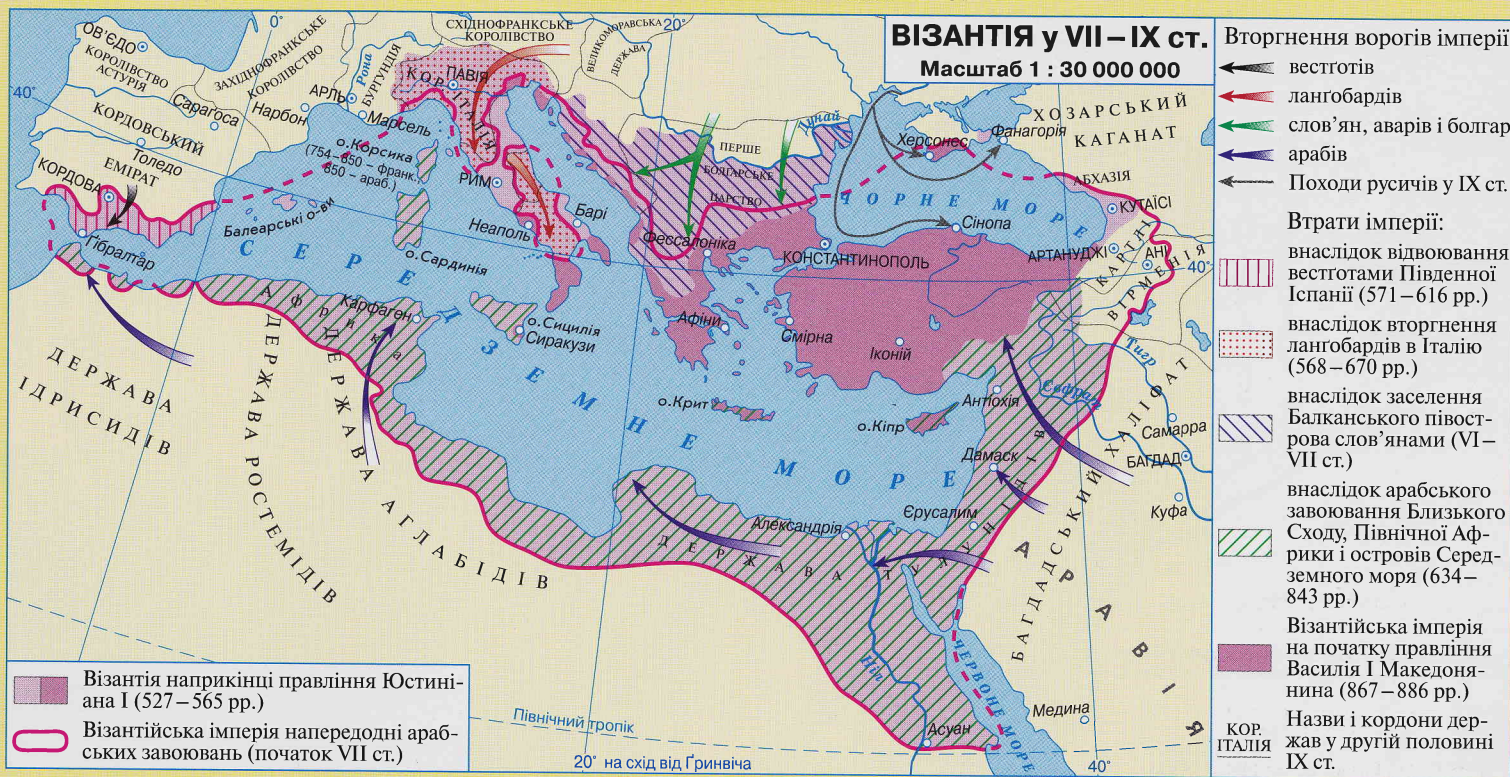
- Перший хрестовий похід (1096–1099 рр.)**
- Володіння сельджуків
 - Кордони держав напередодні Першого хрестового походу
 - Місце розгрому походу бідноти 1096 р.
 - Напрями походів окремих феодалських загонів
 - Похід з'єднаного війська хрестоносців
 - 1097 Місця і роки найважливіших битв
 - Території держав, утворених хрестоносцями на завойованих землях
 - Території, повернуті Візантії внаслідок Першого хрестового походу

- Другий хрестовий похід (1147–1149 рр.)**
- Спільний похід французького короля Людовіка VII та німецького короля Конрада III
 - Самостійні дії обох королів
- Третій хрестовий похід (1189–1192 рр.)**
- Похід німецького імператора Фрідріха I Барбаросси
 - Похід англійського короля Річарда I Левове Серце
 - Похід французького короля Філіппа II Августа
 - Хрестові походи проти слов'ян-язичників





ВІЗАНТІЙСЬКА ІМПЕРІЯ



АРАБСЬКИЙ СВІТ

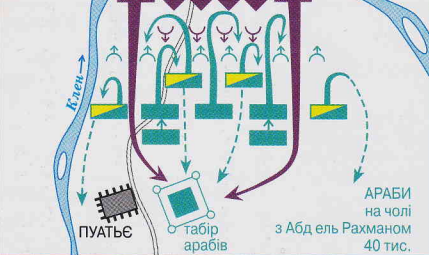
АРАБСЬКІ ЗАВОЮВАННЯ В VII – IX СТ. УТВОРЕННЯ ХАЛІФАТУ

Масштаб 1 : 40 000 000



БИТВА ПІД ПУАТЬЄ 4 жовтня 732 р.

ФРАНКИ на чолі з Карлом Мартеллом 30 тис.

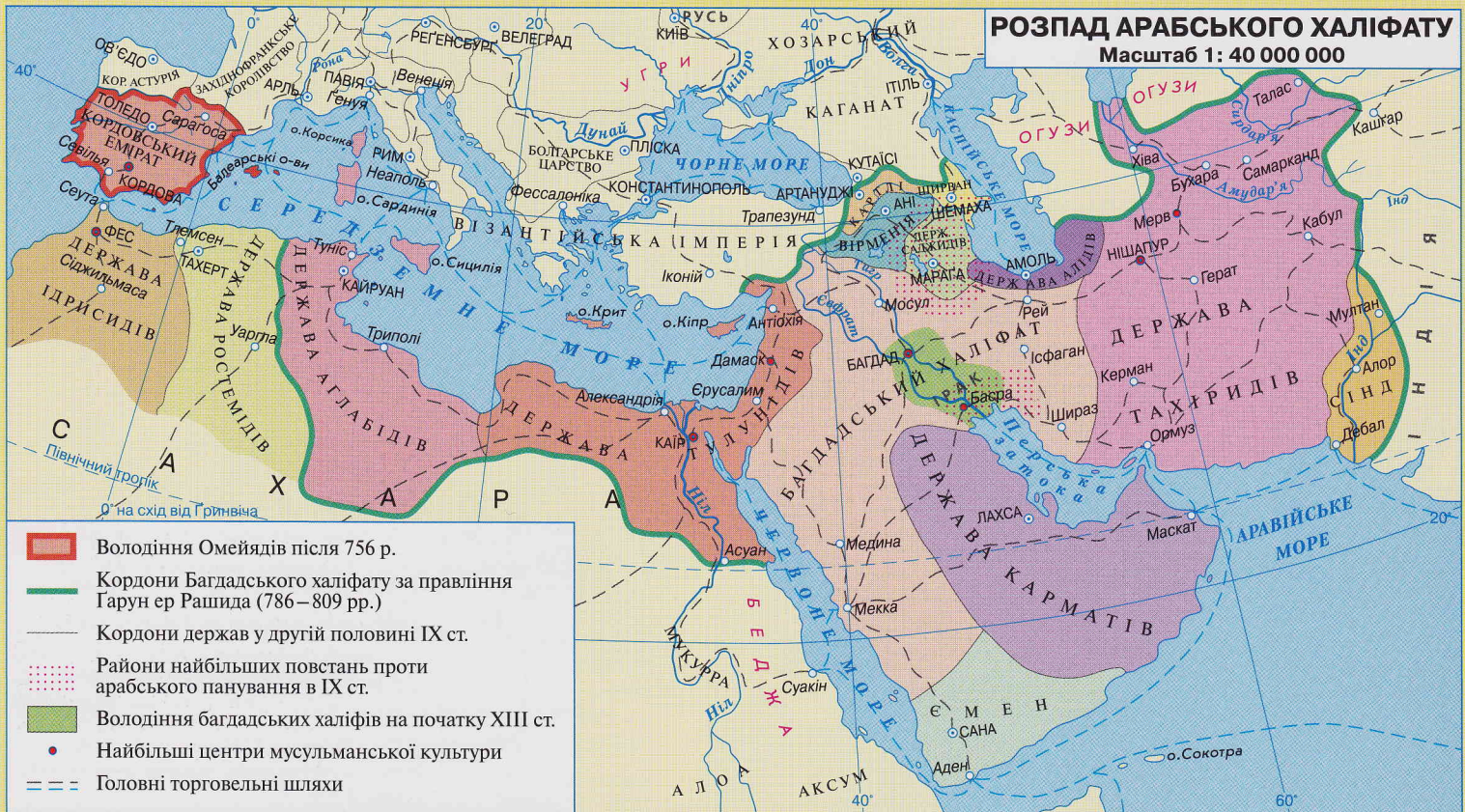


франки араби
кіннота піхота лучники
Атака важкої кінноти франків
Втеча арабів

- Держава Мухаммеда 632 р.
- Кордони азійських та африканських володінь Візантії напередодні арабського завоювання
- Напрямки й роки завойовницьких походів арабів
- Території, завойовані першими чотирма халіфами (632 – 661 рр.)
- Території, завойовані за правління халіфів династії Омейядів (661 – 750 рр.)
- Кордони Арабського халіфату 750 р.
- ДЕРЖАВА САСАНЦІВ
- Території, знищені арабським завоюванням
- Території, завойовані арабами за правління халіфів династії Аббасидів (після 750 р.)
- Міста, засновані арабами на завойованих територіях
- Резиденції халіфів
- Райони найбільших повстань місцевого населення проти арабського панування в VII – VIII ст.
- Місця та роки найважливіших битв

РОЗПАД АРАБСЬКОГО ХАЛІФАТУ

Масштаб 1 : 40 000 000



- Володіння Омейядів після 756 р.
- Кордони Багдадського халіфату за правління Гарун ер Рашида (786 – 809 рр.)
- Кордони держав у другій половині IX ст.
- Райони найбільших повстань проти арабського панування в IX ст.
- Володіння багдадських халіфів на початку XIII ст.
- Найбільші центри мусульманської культури
- Головні торговельні шляхи

ЄВРОПЕЙСЬКІ ДЕРЖАВИ ЗА ДОБИ СЕРЕДНЬОВІЧЧЯ

**АНГЛОСАКСОНСЬКІ КОРОЛІВСТВА.
НОРМАНДСЬКЕ ЗАВОЮВАННЯ
АНГЛІЇ**
Масштаб 1:9 000 000



- Руїни римського прикордонного валу II ст.
- КЕНТ Королівства англів, саксів і ютів у VII ст.
- КУМБРІЯ Королівства і князівства бриттів, скоттів та піктів
- Королівство Англія за правління Екберта Весекського (802 – 839рр.)
- Перший напад норманів на британське узбережжя
- Походи норманів у VIII – XI ст.
- Райони норманської колонізації
- Англійські території, захоплені данцями з кінця IX до середини XI ст.
- Межі володінь Альфреда Великого (871 – 900рр.)
- Межі герцогства Нормандія на початку XI ст.
- Похід нормандського герцога Вільгельма проти Англії 1066р.
- Місця та роки найважливіших битв
- Англо-шотландський кордон з XII ст.

**ЄВРОПА в IX – XI ст.
ПОХОДИ НОРМАНІВ**
Масштаб 1:30 000 000



- Скандинавські країни – батьківщина норманів
 - Походи норманів у IX – XI ст.
 - Території, які було завойовано норманами в IX – X ст.
 - Території, які було завойовано норманами в XI ст.
 - Країни, які були підвладні Канутові Великому (1017 – 1035рр.)
 - Кордони Священної Римської імперії
 - Кордони держав близько 1000 р.
- Цифрами на карті позначено:
- 1 герцогство Нормандія
 - 2 князівство Чехія
 - 3 королівство Бургундія (Арелат)
 - 4 володіння Папи Римського
 - 5 лангобардські князівства

АНГЛІЯ та ФРАНЦІЯ у XII ст.

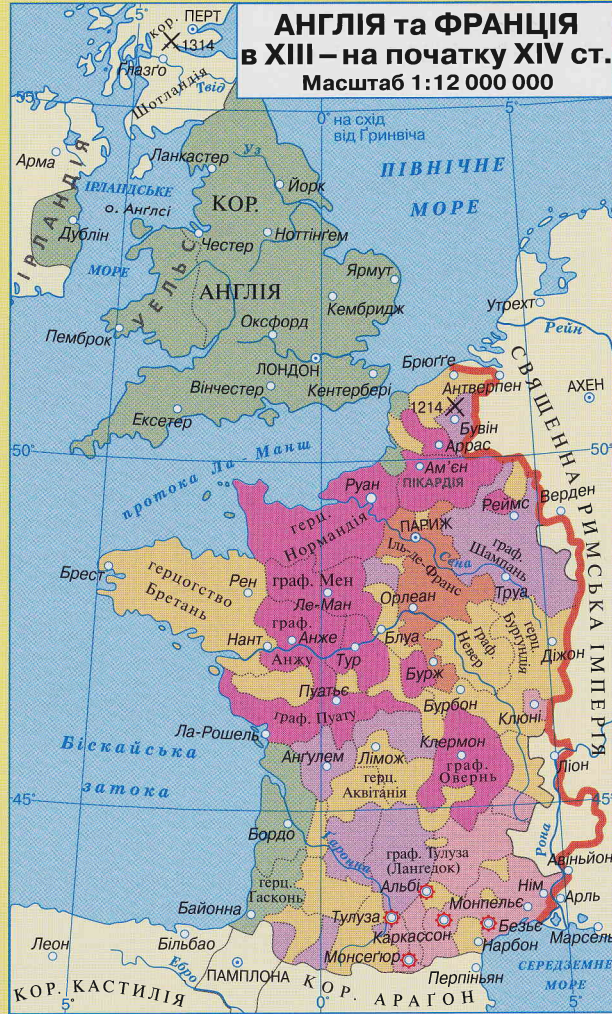
Масштаб 1:12 000 000



- Володіння французького короля на 987 р.
- Королівський домен на середину XII ст.
- Володіння Плантагенетів на середину XII ст.
- Володіння Алієнори Аквітанської
- Французьке королівство в середині XII ст.
- Англійські володіння у Франції в середині XII ст.
- Межі французьких та ірландських територій, приєднаних до Англійського королівства за правління Генріха II Плантагенета (1154–1189 рр.)
- Володіння великих феодалів-васалів французького короля
- † Резиденції архієпископів

АНГЛІЯ та ФРАНЦІЯ в XIII – на початку XIV ст.

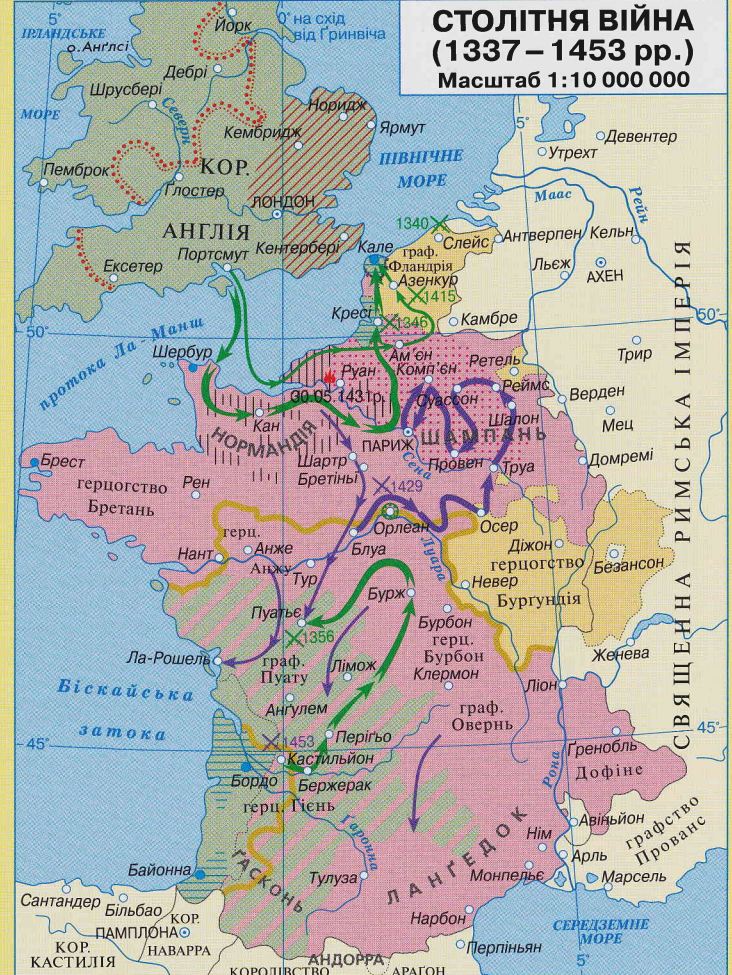
Масштаб 1:12 000 000



- Володіння французького короля у XII ст.
- Території, приєднані до королівського домену за правління:
- Філіппа II Августа (1180–1222 рр.)
- Людовіка VIII (1222–1226 рр.) і Людовіка IX Святого (1226–1270 рр.)
- Філіппа III Сміливого (1270–1285 рр.) і Філіппа IV Красивого (1285–1314 рр.)
- Володіння великих феодалів-васалів короля
- Володіння англійського короля на початку XIV ст.
- X 1214 Місця та роки найважливіших битв
- o Центри альбігойського руху
- Східний кордон Франції на початку XIV ст.

СТОЛІТНЯ ВІЙНА (1337 – 1453 рр.)

Масштаб 1:10 000 000



Перший період війни (1337–1380 рр.)

- Державні кордони на 1337 р.
- Володіння англійського короля на 1337 р.
- Дії англійських військ
- Дії французьких військ
- Території, які відійшли до Англії за миром у Бретіні 1360 р.
- Території та міста, які залишилися в англійців на кінець XIV ст.
- Район селянської війни у Франції 1358 р. (Жакерія)
- Межі поширення повстання селян на чолі з Вотом Тайлером в Англії 1381 р. та район найактивніших дій повстанців
- Другий період війни (1415–1453 рр.)
- Похід англійського війська 1415 р.
- Володіння герцога Бургундського на 1429 р.
- Межі територій, що перейшли під владу англійців і бургундців на 1429 р.
- Райони партизанського руху проти англійців
- o Облога англійцями Орлеана (кінець 1428–середина 1429 рр.)
- Дії французького війська на чолі з Жанною д'Арк
- Місце страти Жанни д'Арк
- Місця та роки найважливіших битв, що закінчилися перемогою:
- X 1415 англійців
- X 1429 французів
- Район міста Кале, що залишився в руках англійців після війни



СВЯЩЕННА РИМСЬКА ІМПЕРІЯ. НІМЕЦЬКИЙ "НАСТУП" НА СХІД"

НІМЕЧЧИНА та ІТАЛІЯ в XI – XIII ст. Масштаб 1:12 500 000

- Кордони Священної Римської імперії:
 - у XI ст.
 - наприкінці XIII ст.
- Володіння імператорів династії Штауфенів за правління Конрада III (1137 – 1152 рр.)
- Південна Італія, приєднана до володінь Штауфенів наприкінці XII ст.
- Італійська резиденція Фрідріха II Штауфена (1210 – 1250 рр.)
- Володіння чеського короля Пржемисла Отакара II (1253 – 1278 рр.)
- Церковні володіння
- Резиденції архієпископів
- Володіння Римських Пап у XII ст.
- Межі територій, приєднаних до папських володінь за правління Іннокентія III (1198 – 1216 рр.)



- Походи німецьких феодалів проти прибалтійських слов'ян у XII ст.
- Слов'янські землі, включені до складу Священної Римської імперії у XII – XIII ст.
- Заснування німецькими хрестоносцями міста Риги; утворення Ордену мечоносців (1201 р.)
- Кульмська земля, придбана тевтонськими рицарями у мазовецького князя в 1226 р.
- Німецька агресія проти народів Прибалтики в XIII ст.
- Території, завойовані до 1237 р. (рік об'єднання Ордену мечоносців з Тевтонським орденом)
- Території, завойовані до кінця XIII ст.

- Походи Фрідріха I Барбаросси до Італії:
 - 1158 – 1162 рр.
 - 1174 – 1177 рр.
- Міста антигерманської коаліції
- Міста, які підтримували Штауфенів
- Місця і роки найважливіших битв
- Замки
- Кордони держав у першій половині XIII ст.

НІМЕЧЧИНА та ІТАЛІЯ в XIV – XV ст. Масштаб 1:12 500 000

- Кордони Священної Римської імперії:
 - у XIV ст.
 - наприкінці XV ст.
- Імперські міста із залежними територіями
- Титульні володіння князівств-курфюрстів, які мали право обирати імператора



- Володіння Тевтонського ордену в часи найвищого піднесення на зламі XIV – XV ст.
- Тевтонський орден наприкінці XV ст.
- Територія Лівонського ордену (незалежний від 1466 р.)
- Володіння Ризького архієпископа
- Кальмарська унія 1397 р.; об'єднання Данії, Швеції та Норвегії в єдине королівство
- Кордони держав у другій половині XIV ст.

- Володіння імператорів династії Люксембургів наприкінці XIV ст.
- Володіння імператорів династії Габсбургів наприкінці XV ст.
- Чеське королівство в XV ст.
- Церковні володіння
- Швейцарський союз
 - у 1315 р.
 - у 1353 р.
- наприкінці XV ст.

ТОРГІВЛЯ, РЕМЕСЛА І КУЛЬТУРА КРАЇН ЄВРОПИ ТА БЛИЗЬКОГО СХОДУ В XIII – XV ст.

Масштаб 1 : 20 000 000



- Кордони держав у другій половині XIV ст.
- Великі торгово-ремісничі міста
- Любек Провідні міста Ганзи
- Генуя Венеція Міста-республіки, які володіли торговельними шляхами на Схід
- Лан Міста-комуні
- Область поширення магдебурзького права в містах (на кінець XV ст.)
- Район розселення українців наприкінці XV ст.

- Морські торговельні шляхи**
- Ганзи
 - Венеції та Генуї
 - мусульманських купців
 - Сухопутні та річкові торговельні шляхи
 - Напрямки перевезень та назви товарів
 - Найважливіші ярмарки
 - Ярмарки Шампані
- Центри виробництва:**
- тканин
 - металевих виробів
 - Центри суднобудування
 - Центри работоргівлі
- Університети:**
- до 1200 р.
 - у 1200 – 1400 рр.
 - у 1400 – 1500 р.
- Цифрами на карті позначено:**
- | | |
|---------------------------|---|
| 1 Венеціанська республіка | 8 Ярославське князівство |
| 2 Папська область | 9 Ростовське князівство |
| 3 Візантійська імперія | 10 Суздальсько-Нижегородське князівство |
| 4 Гранадський емірат | 11 Трапезундська імперія |
| 5 Тверське князівство | 12 емірат Сарухан |
| 6 Смоленське князівство | 13 герцогство Афіни |
| 7 Верхівські князівства | |

ЦЕНТРАЛЬНА І СХІДНА ЄВРОПА В VII – XIII СТ.
Масштаб 1:20 000 000



- ← Переселення болгар у VII ст.
- Перші слов'янські держави (VII ст.)
- ⊕ держава Само К Карантанія Б Болгарія
- Слов'янські держави IX – X ст.:
- Великоморавська держава за князювання Святополка (870 – 894 рр.)
- Київська держава за князювання Олега (882 – 912 рр.)
- Перше Болгарське царство за правління Симеона (893 – 927 рр.)
- ⊕ Місія місіонерської діяльності братів Кирила і Мефодія (863 – 885 рр.)
- ← Переселення угорців (мадярів) на зламі IX – X ст.
- Напади угорців на сусідні країни (до 955 р.) і розгром їх Оттоном I
- Угорщина за правління Іштвана (Стефана) Святого (997 – 1038 рр.)
- Польща за правління Болеслава Хороброго (992 – 1025 рр.)

- Чехія
- Силезія, приєднана до Чехії в XIV ст.
- Бранденбург, що перебував у складі Чеського королівства в 1373 – 1415 рр.
- Чеське королівство за часів Карла IV (1346 – 1378 рр.)
- Чеське королівство у період гуситських війн (1419 – 1434 рр.)
- Головні центри діяльності гуситів
- Район гуситських війн
- Походи гуситів за межі Чехії
- Хрестові походи проти гуситів
- ⊗ Поразка таборитів 30 травня 1434 р.
- Польща
- Галицько-Волинська держава на початку XIV ст.
- Польське королівство на 1333 р.
- Території, приєднані до Польщі за правління Казимира III (1333 – 1370 рр.)
- Польське королівство наприкінці XV ст.

- ⊕ Роки встановлення королівської влади
- Слов'янські держави XI ст.
- Київська Русь
- Польща
- Чехія
- Хорватія

ЦЕНТРАЛЬНА І СХІДНА ЄВРОПА В XIV – XV СТ.
Масштаб 1:15 000 000



- Угорщина
- Угорське королівство на середину XIV ст.
- Території, залежні від Угорщини за правління Лайоша (Людовіка) Анжуйського (1342 – 1382 рр.)
- Західноукраїнські землі у складі Угорського королівства в 1370 – 1387 рр.
- Володіння турків-османів на 1389 р.
- Роки завоювання турками придунайських країн

- Велике князівство Литовське
- Велике князівство Литовське на початку XIV ст.
- Литовська експансія у Східній Європі в XIV – XV ст.
- Території, приєднані до Великого князівства Литовського на 1462 р.

Об'єднання країн Центральної та Східної Європи

- Унія між Польщею і Угорщиною за короля Лайоша I Анжуйського (1370 – 1384 рр.)
- Унія між Чехією і Угорщиною за короля Сигізмунда I Люксембурга (1419 – 1437 рр.)
- Креська унія між Польщею і Литвою (1385 р.)
- Держави, у яких Польща і Литва направили представників династії Ягеллонів

ГРЮНВАЛЬДСЬКА БИТВА 15 липня 1410 р.



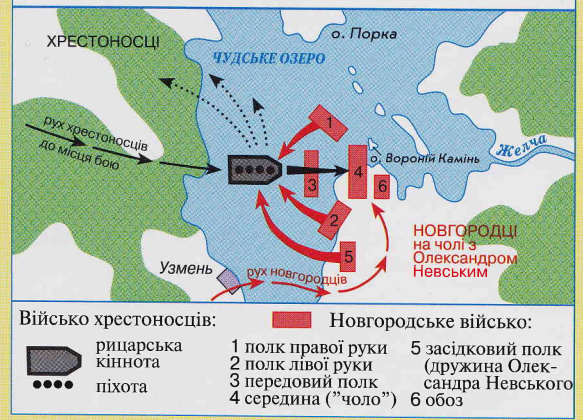
- Тевтонське військо
- Польсько-литовське військо та їхні союзники
- Атака військ Вітовта
- Контратака рицарів Валленрода
- Відступ і повернення в бій військ Вітовта
- Наступ польсько-литовського війська та їхніх союзників
- Відступ і втеча тевтонців

РУСЬКІ КНЯЗІВСТВА у XII – XIII ст. МОНГОЛЬСЬКА НАВАЛА

Масштаб 1 : 12 000 000



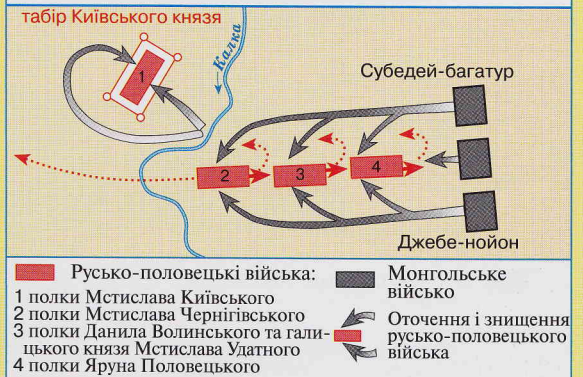
ЛЬОДОВЕ ПОБОЙЩЕ 5 квітня 1242 р.



Військо хрестоносців:
 ■ рицарська кіннота
 ● піхота

Новгородське військо:
 1 полк правої руки
 2 полк лівої руки
 3 передовий полк
 4 середина ("чоло")
 5 засідковий полк (дружина Олександра Невського)
 6 обоз

БИТВА на КАЛЦІ 31 травня 1223 р.



Русько-половецькі війська:
 1 полки Мстислава Київського
 2 полки Мстислава Чернігівського
 3 полки Данила Волинського та галицького князя Мстислава Удатного
 4 полки Яруна Половецького

Монгольське військо
 Оточення і знищення русько-половецького війська

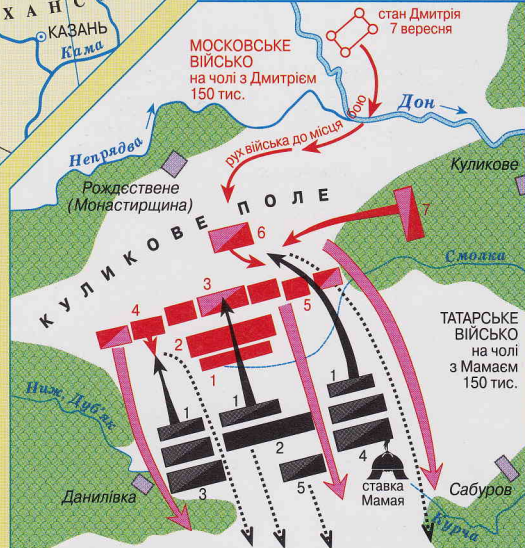
- Межа руських земель у першій половині XIII ст.
- Кордони держав
- - - Межі князівств
- Столиці держав та князівств
- Монгольська навала
- - - Похід полководців Чингісхана (Субедей-багатура і Джебе-нойона) 1223 р.
- - - Похід руських князів 1223 р.
- ⊠ 1223 Поразка руських князів у битві на річці Калці
- ← Походи хана Батія та його полководців у 1237 – 1242 рр.
- Міста, які чинили найзапекліший опір загарбникам
- ⊠ Міста, зруйновані монгольськими загарбниками
- Кордони Золотої Орди
- Воєнні походи
- німців
- шведів
- данців
- литовців
- ← Походи Олександра Невського
- ⊠ 1242 Місяця та роки найважливіших битв

УТВОРЕННЯ та ЗМІЦНЕННЯ МОСКОВСЬКОЇ ДЕРЖАВИ (XIV – початок XVI ст.)

Масштаб 1 : 14 000 000



КУЛИКОВСЬКА БИТВА 8 вересня 1380 р.



Московське військо:		Татарське військо:	
1 кіннота	2 піхота	1 кіннота	2 піхота
3 сторожовий полк	4 полк лівої руки	3 авангард	4 ліве крило
5 переловий полк	6 резерв	5 центр (иноземні найманці)	6 праве крило
7 великий полк Дмитрія Боброка-Волинського	8 засідковий полк	7 авангард	8 праве крило

1 атака татарської кінноти
 2 несподіваний удар засідкового полку
 3 наступ московського війська, розгром та втеча татар

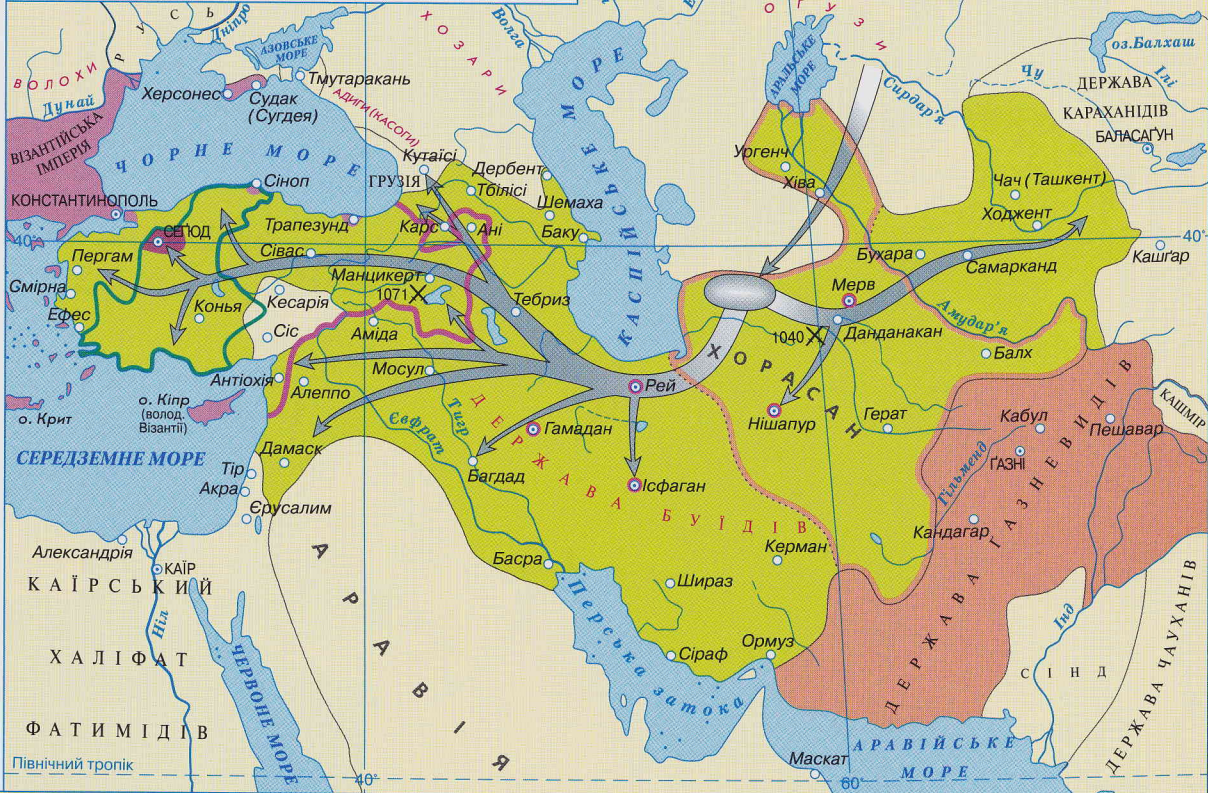
- Володіння московського князя Даниїла Олександровича близько 1300 р.
- Території, приєднані до Московського князівства:
 - за Даниїла і його синів Юрія та Івана Калити (1300–1340 рр.)
 - за Семена Гордого (1340–1353 рр.), Івана Красного (1353–1359 рр.) та Дмитрія Донського (1359–1389 рр.)
 - за Василя I (1389–1424 рр.)
 - за Василя II Темного (1425–1462 рр.)
 - за Івана III (1462–1505 рр.) та його сина Василя III (1505–1533 рр.)
- Велике князівство Московське 1533 р.
- Центри удільних князівств та земель, які увійшли до складу Великого князівства Московського
- Резиденції руських митрополитів
- Великі монастирі

- Татарські походи на Москву:**
 - Мамай 1380 р.
 - хан Тохтамыш 1382 р.
 - хан Ахмат 1480 р.
 - Похід князя Дмитрія Івановича 1380 р.
 - Воєнні походи Івана III
 - Місця та роки найважливіших битв
 - Велике князівство Литовське 1462 р.
 - Кордони держав на початку XVI ст.

ПЕРШІ ТУРЕЦЬКІ ДЕРЖАВИ

ДЕРЖАВА СЕЛЬДЖУКІВ у XI – XIII ст.

Масштаб 1 : 25 000 000



- Район кочовищ сельджуків у 30-х роках XI ст.
- Напрямки завойовницьких походів сельджуків у другій половині XI ст.
- Межі територій, втрачених Газневідами після 1040 р.
- Назва держави, знищеної сельджуцьким завоюванням
- Східний кордон Візантійської імперії на 1071 р.
- Держава Сельджуків і залежні території близько 1090 р.
- Резиденції сельджуцьких султанів
- 1071 Місця і роки битв
- Володіння сельджуків наприкінці XIII ст. (Румський султанат)
- Емірат Османа I наприкінці XIII ст.
- Кордони держав у другій половині XI ст.

УТВОРЕННЯ ОСМАНСЬКОЇ ДЕРЖАВИ. ЗАВОЮВАННЯ ОСМАНСЬКИХ СУЛТАНІВ (XIV – XVI ст.)

Масштаб 1 : 15 000 000



- Назви і кордони держав Балканського півострова та Малої Азії на середину XIV ст.
- Володіння Османа I (1299 – 1324 рр.)
- Території, завойовані турками-османами до 1451 р.
- Території, завойовані Мехмедом II Завойовником (1451 – 1481 рр.)
- Території, завойовані Баязедом II (1481 – 1512 рр.)
- Васальні території Османської імперії (залежні держави)
- Візантійська імперія в 1453 р.

ПАДІННЯ КОНСТАНТИНОПОЛЯ 29 травня 1453 р.



- Становище сторін у квітні 1453 р.
- Турки
- Візантійці та їхні союзники
- Вирішальний штурм 29 травня 1453 р.
- Загороджувальний ланцюг
- Цифрами позначено:
 - 1 Адрианопольська брама
 - 2 брама Св. Романа
 - 3 брама Сіліврі
 - 4 Золота брама

- Хрестові походи проти турків 1396 і 1444 років
- Похід Тимура, правителя Самарканда, на Малу Азію в 1402 – 1403 рр.
- Території, тимчасово втрачені османами після битви під Анкарою у 1402 р.
- 1453 Місця та роки найважливіших битв
- Кордони держав наприкінці XV ст.
- Кордони Османської імперії на початку XVI ст.

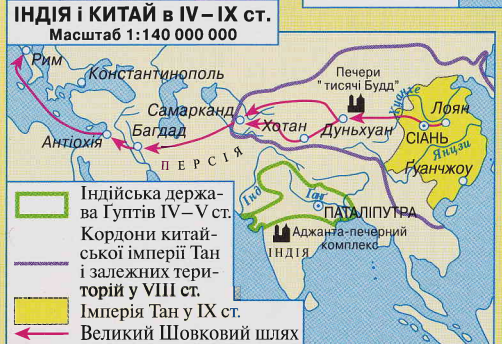
ІНДІЯ. КИТАЙ

КРАЇНИ АЗІЇ в XIII – XV ст. МОНГОЛЬСЬКІ ЗАВОЮВАННЯ

Масштаб 1:40 000 000








- Володіння Чингісхана до 1206 р.
- Володіння Чингісхана у рік його смерті (1227р.)
- Території, завойовані насадками Чингісхана у XIII ст.
- Території, залежні від монгольських ханів
- Походи Чингісхана та його синів і полководців у XIII ст.
- Походи хана Батія і його полководців у 1236 – 1242 рр.
- Міста, які чинили найзапекліший опір загарбникам
- Міста, зруйновані монгольськими загарбниками
- X 1223 Місця і роки битв
- Кордони і назви китайських держав напередодні монгольської навали
- Інші держави, знищені монголами
- Кордони держави Тимура в 1405 р.



- Індійська держава Гуптів IV – V ст.
- Кордони китайської імперії Тан і залежних територій у VIII ст.
- Імперія Тан у IX ст.
- Великий Шовковий шлях
- Делійський султанат
- на початку XIII ст.
- на початку XIV ст.
- на початку XV ст.
- Кордони держав у другій половині XIII ст.
- Подорож Марко Поло 1271 – 1295рр.





Павчальні атласи, стінні та контурні карти з історії в магазинах «Атласи та карти»
 Київ, вул. Попудренка, 54 (044) 292-31-24, 573-26-84,
 Київ, вул. Червоноармійська, 69 (044) 537-06-18

ЗМІСТ

Сторінки	Масштаби	Сторінки	Масштаби
1		9	
НАРОДЖЕННЯ СЕРЕДНЬОВІЧНОГО СВІТУ		РЕКОНКІСТА. ДЕРЖАВИ ПІРЕНЕЙСЬКОГО	
ВЕЛИКЕ ПЕРЕСЕЛЕННЯ НАРОДІВ.		ПІВОСТРОВА у VIII – XIII ст.	1:12 000 000
ЗАГИБЕЛЬ ЗАХІДНОЇ РИМСЬКОЇ ІМПЕРІЇ.....	1:26 000 000	УТВОРЕННЯ ІСПАНСЬКОГО КОРОЛІВСТВА.....	1:12 000 000
ЄВРОПА у ДРУГІЙ ПОЛОВИНІ VI ст.		АНГЛІЯ та ФРАНЦІЯ в другій половині XV ст.....	1:10 000 000
ВІЗАНТІЯ за ЮСТИНІАНА	1:26 000 000	10 СВЯЩЕННА РИМСЬКА ІМПЕРІЯ.	
2 ФРАНКСЬКА ДЕРЖАВА МЕРОВІНГІВ.		НІМЕЦЬКИЙ “НАСТУП на СХІД”	
ДЕРЖАВА КАРОЛІНГІВ	1:10 000 000	НІМЕЧЧИНА та ІТАЛІЯ в XI – XIII ст.....	1:12 500 000
ПОДІЛ ФРАНКСЬКОЇ ІМПЕРІЇ	1:20 000 000	НІМЕЧЧИНА та ІТАЛІЯ в XIV – XV ст.....	1:12 500 000
3 РЕЛІГІЯ та ЦЕРКВА в СЕРЕДНЬОВІЧНІЙ		11 ТОРГІВЛЯ, РЕМЕСЛА і КУЛЬТУРА КРАЇН	
ЄВРОПИ		ЄВРОПИ та БЛИЗЬКОГО СХОДУ в XIII – XV ст. ..	1:20 000 000
ПЕРШИЙ, ДРУГИЙ і ТРЕТІЙ ХРЕСТОВІ		12 СЛОВ'ЯНИ та ЇХНІ СУСІДИ	
ПОХОДИ (1096 – 1192 рр.).....	1:20 000 000	ЦЕНТРАЛЬНА і СХІДНА ЄВРОПА в VII – XIII ст.....	1:20 000 000
ДЕРЖАВИ ХРЕСТОНОСЦІВ.....	1:10 000 000	ЦЕНТРАЛЬНА і СХІДНА ЄВРОПА в XIV – XV ст. ..	1:15 000 000
ЕРУСАЛИМ у XII ст.....	1:25 000	Г'рюнвальдська битва 15 липня 1410 р.	
4 ЧЕТВЕРТИЙ – ВОСЬМИЙ ХРЕСТОВІ		13 РУСЬКІ КНЯЗІВСТВА у XII – XIII ст.	
ПОХОДИ (1202 – 1291 рр.).....	1:20 000 000	МОНГОЛЬСЬКА НАВАЛА	1:12 000 000
ХРИСТІЯНІЗАЦІЯ ЄВРОПИ.		Льодове побоїще 5 квітня 1242 р.	
ЦЕРКВА в VI – XIV ст.....	1:28 000 000	Битва на Калці 31 травня 1223 р.	
5 ВІЗАНТІЙСЬКА ІМПЕРІЯ		14 УТВОРЕННЯ та ЗМІЦНЕННЯ МОСКОВСЬКОЇ	
ВІЗАНТІЯ у VII – IX ст.....	1:30 000 000	ДЕРЖАВИ (XIV – початок XVI ст.)	1:14 000 000
ВІЗАНТІЯ у X – XI ст.....	1:20 000 000	Куликівська битва 8 вересня 1380 р.	
ВІЗАНТІЯ у XII – XV ст.....	1:15 000 000	15 ПЕРШІ ТУРЕЦЬКІ ДЕРЖАВИ	
6 АРАБСЬКИЙ СВІТ		ДЕРЖАВА СЕЛЬДЖУКІВ у XI – XIII ст.	1:25 000 000
АРАБСЬКІ ЗАВОЮВАННЯ в VII – IX ст.		УТВОРЕННЯ ОСМАНСЬКОЇ ДЕРЖАВИ. ЗАВОЮВАННЯ	
УТВОРЕННЯ ХАЛІФАТУ.....	1:40 000 000	ОСМАНСЬКИХ СУЛТАНІВ (XIV – XVI ст.)	1:15 000 000
Битва під Пуатьє 4 жовтня 732 р.		Падіння Константинополя 29 травня 1453 р.	
РОЗПАД АРАБСЬКОГО ХАЛІФАТУ.....	1:40 000 000	16 ІНДІЯ. КИТАЙ	
7 ЄВРОПЕЙСЬКІ ДЕРЖАВИ за ДОБИ СЕРЕДНЬОВІЧЧЯ		КРАЇНИ АЗІЇ в XIII – XV ст. МОНГОЛЬСЬКІ	
АНГЛОСАКСОНСЬКІ КОРОЛІВСТВА.		ЗАВОЮВАННЯ	1:40 000 000
НОРМАНДСЬКЕ ЗАВОЮВАННЯ АНГЛІЇ.....	1:9 000 000	МОНГОЛЬСЬКІ ДЕРЖАВИ	
ЄВРОПА в IX – XI ст. ПОХОДИ НОРМАНІВ	1:30 000 000	в кінці XIII – першій половині XIV ст.	1:105 000 000
8 АНГЛІЯ та ФРАНЦІЯ у XII ст.....	1:12 000 000	ІНДІЯ і КИТАЙ в IV – IX ст.	1:140 000 000
АНГЛІЯ та ФРАНЦІЯ в XIII – на початку XIV ст.....	1:12 000 000		
СТОЛІТНЯ ВІЙНА (1337 – 1453 рр.)	1:10 000 000		

РЕКОМЕНДОВАНО МІНІСТЕРСТВОМ ОСВІТИ І НАУКИ УКРАЇНИ
 (лист № 1/11-3199 від 11.07.2008)

Атлас відповідає санітарному законодавству України (висновок №05.03.02-04/81327 від 27.10.2010)

ДЕРЖАВНА СЛУЖБА ГЕОДЕЗІЇ, КАРТОГРАФІЇ ТА КАДАСТРУ
 ДЕРЖАВНЕ НАУКОВО-ВИРОБНИЧЕ ПІДПРИЄМСТВО “КАРТОГРАФІЯ”

вул. Попудренка, 54, м. Київ - 94, МСП-660, 02660
 Свідоцтво про внесення суб'єкта видавничої справи до Державного реєстру видавців, виготівників і розповсюджувачів видавничої продукції ДК № 398 від 03.04.2001

Рецензент О.А. Худобець
 Редактори: Г.М. Кошова, Л.Б. Хмара, Д.В. Ісаєв,
 І.Л. Дрогушевська
 Технічний редактор О.О. Грачова
 Дизайн О.Ю. Андрющенка

Формат 62x92/8
 Ум. друк. арк. 2,1
 Зам. № 4718

ТОВ “Триада-Прінт”
 вул. Бастіонна, 15, м. Київ, 01014

© ДНВП “Картографія”, 2000 – 2011

ISBN 978-966-475-904-2



9 789664 759042