


12-річна школа

# АТЛАС

## Історія стародавнього світу



# Сім чудес світу




**Єгипетські піраміди**  
(Єгипет, III тис. до н.е.,  
єдине з чудес, що  
дійшло до наших днів)



**Фароський маяк**  
(Александрія, острів Фарос,  
Єгипет, III ст. до н.е.)



**Храм Артеміді Ефеської**  
(Ефес, IV ст. до н.е.)




**Статуя Геліоса (Колос Родоський)**  
(острів Родос, III ст. до н.е.)



**Статуя Зевса Олімпійського**  
(Греція, V ст. до н.е.)

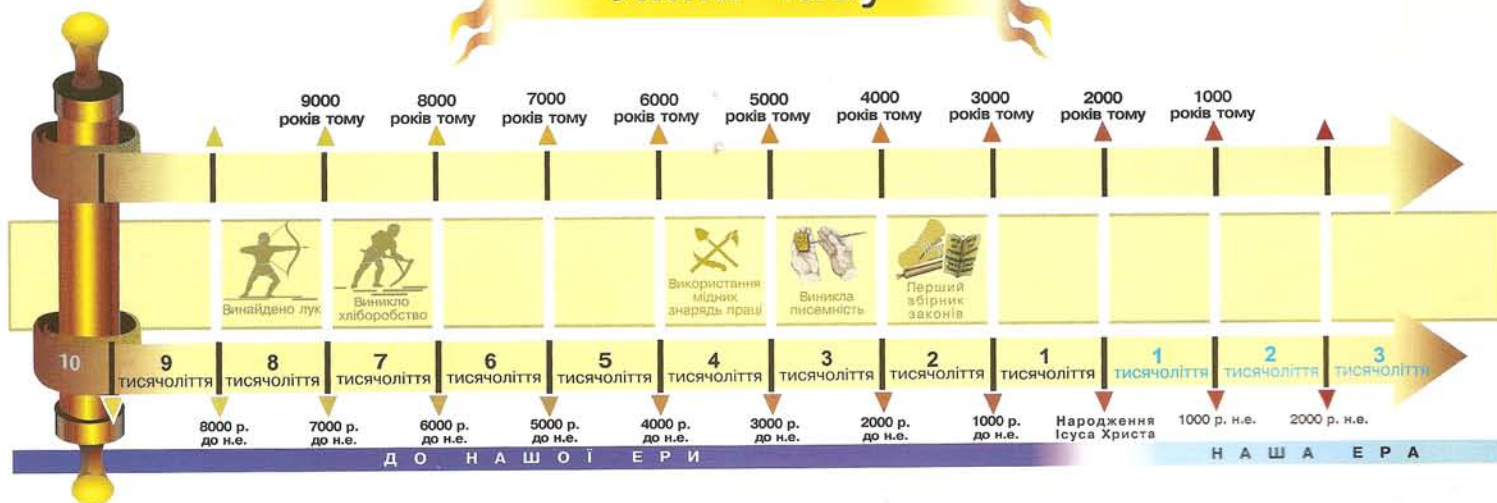


**Гробниця Мавзола**  
(Галікарнас, IV ст. до н.е.)



**Висячі сади Семіраміді**  
(Вавилонія, VI ст. до н.е.)

## Лінія часу



# ПЕРШІ ЛЮДИ НА ЗЕМЛІ. ПОЧАТОК РІЛЬНИЦТВА ТА СКОТАРСТВА



- Імовірні райони появи перших людей на Землі
- МІСЦЯ НАЙВАЖЛИВИШИХ ЗНАХІДОК СЛІДІВ ЖИТТЯ
  - австралопітеків (5.5 – 1.5 млн років тому)
  - ▲ пітекантропів, синантропів (1.5 млн – 100 тис. років тому)
  - неандертальців (100 – 35 тис. років тому)
  - ◆ кроманьйонців (35 – 10 тис. років тому)
- Шляхи розселення первісної людини
- Межі найбільшого поширення льодовика (понад 100 тис. років тому)
- Межі поширення льодовика близько 20 тис. років тому
- НАЙДАВНІШІ РАЙОНИ РІЛЬНИЦТВА ТА СКОТАРСТВА
  - 10 – 7 тис. років тому
  - 7 – 5 тис. років тому
  - 5 – 4 тис. років тому
- Шляхи поширення рільництва та скотарства в доісторичні часи
- Найважливіші центри первісних хліборобів
- Райони розселення людей, що займалися мисливством та збиранням
- Незаселені території

Масштаб 1: 120 000 000 (в 1 см 1200 км)

## Знаряддя праці 30-20 тис.років тому



## Знаряддя праці 10-7 тис.років тому



## Стародавнє житло мисливців

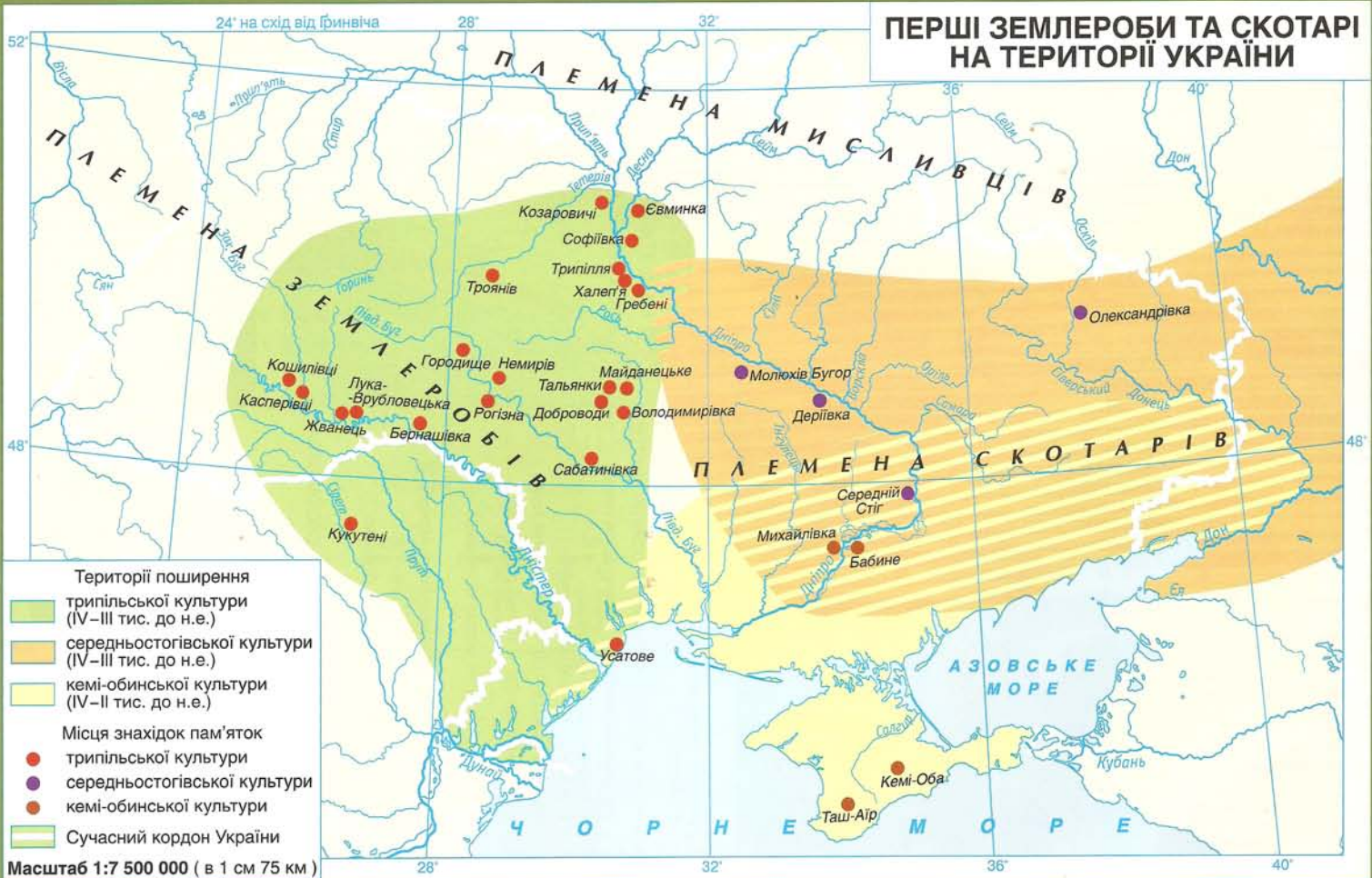


Кістяний гарпун  
Спис з кам'яним

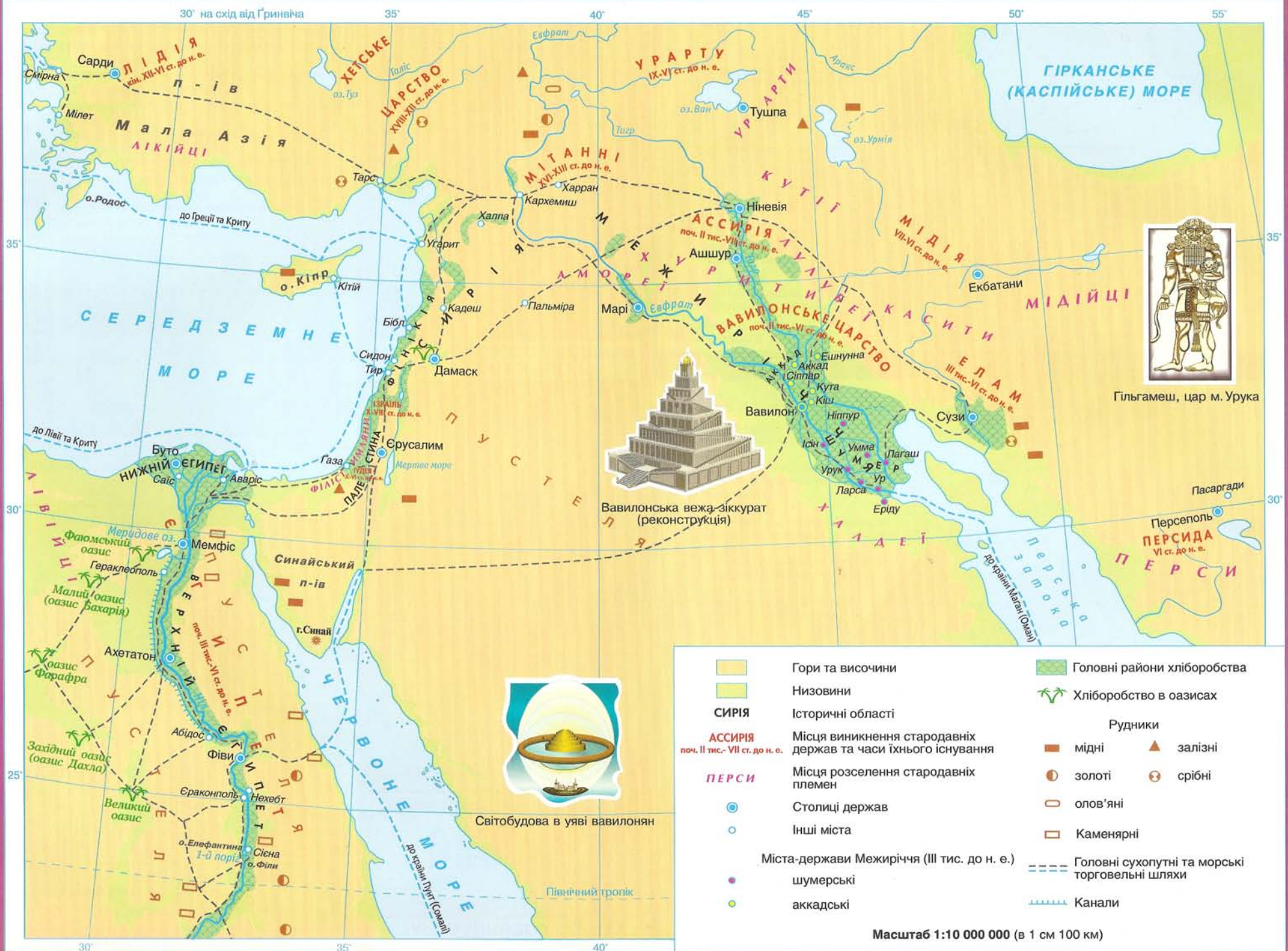
## СТОЯНКИ ПЕРВІСНИХ ЛЮДЕЙ НА ТЕРИТОРІЇ УКРАЇНИ



## ПЕРШІ ЗЕМЛЕРОБИ ТА СКОТАРИ НА ТЕРИТОРІЇ УКРАЇНИ



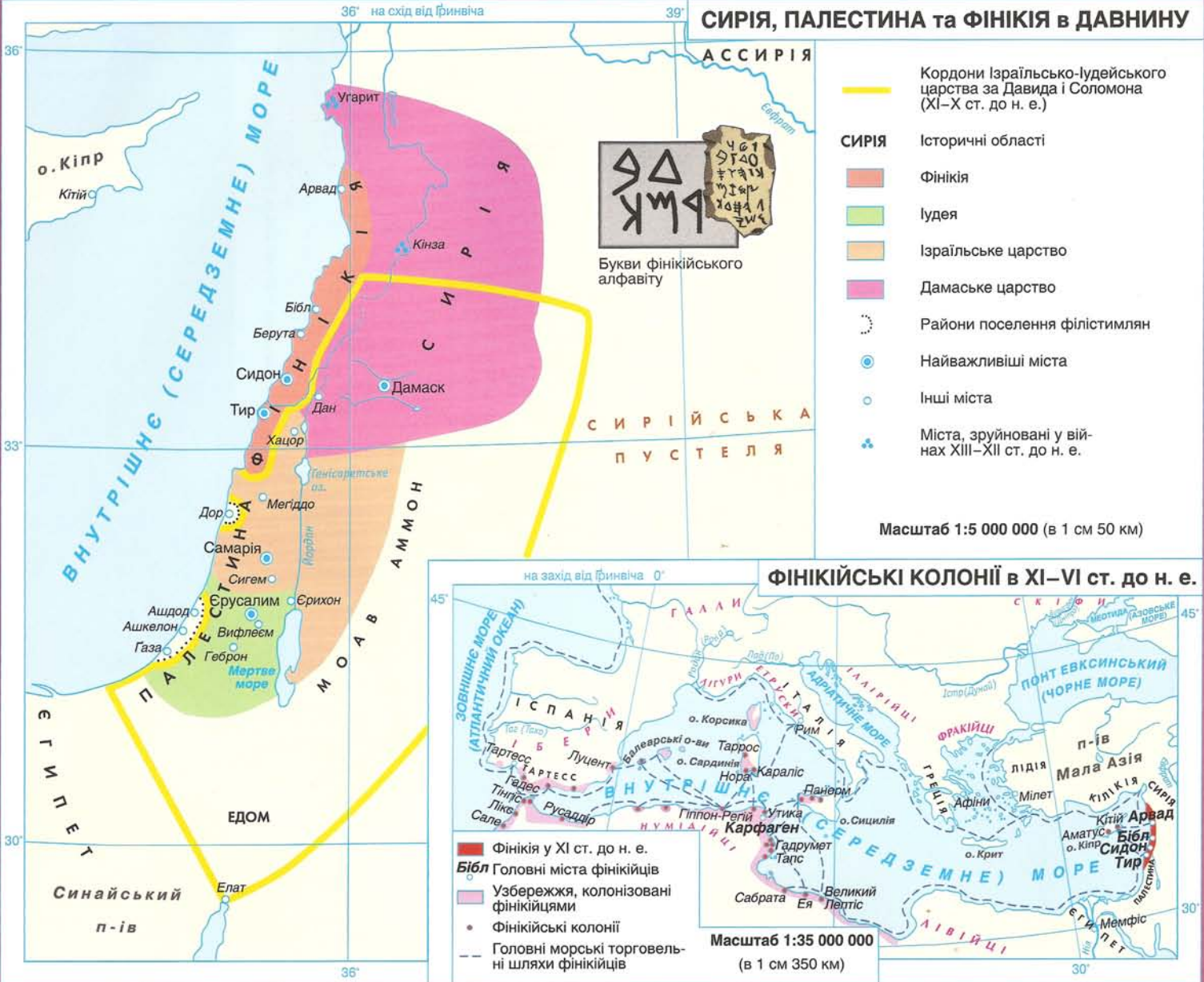
# ПЕРЕДНЯ АЗІЯ ТА ЄГИПЕТ



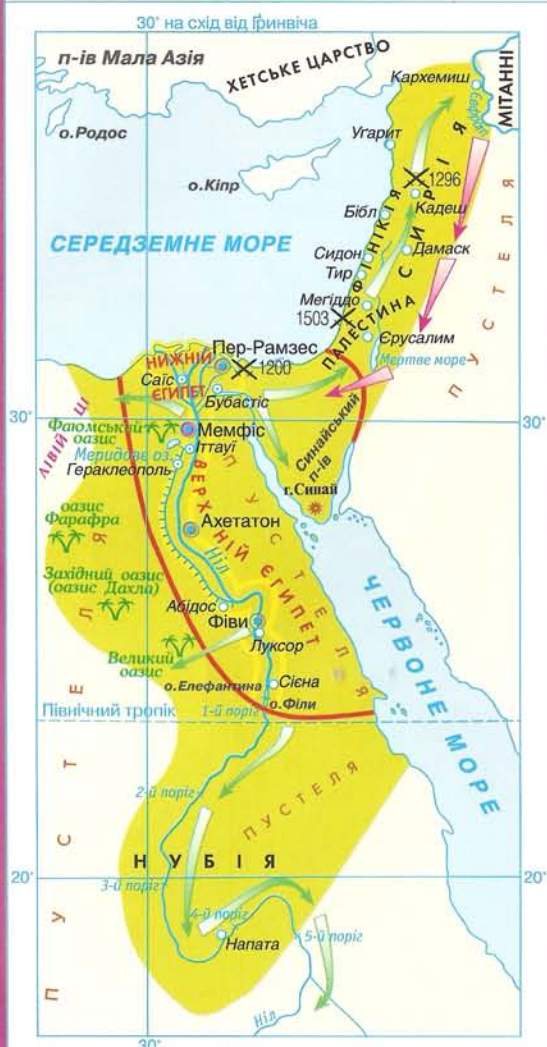
Гільгамеш, цар м. Урука



Світбудова в уяві вавилонян



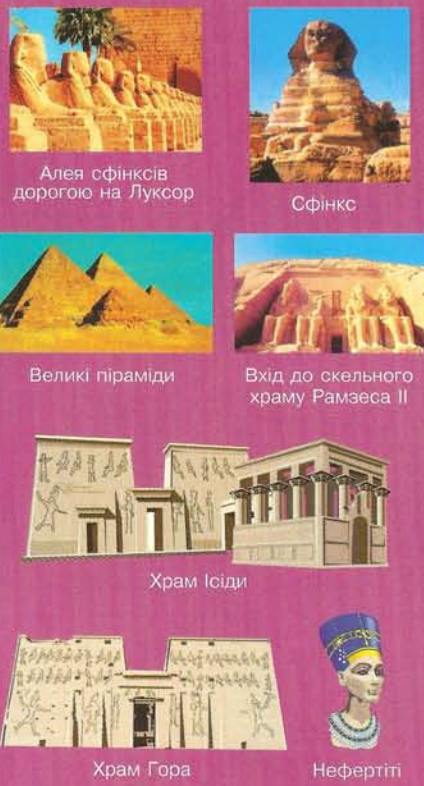
## СТАРОДАВНІЙ ЄГИПЕТ



- Єгипет у III тис. до н.е.
- Єгипетська держава за часів Тутмоса III (близько 1500 р. до н.е.)
- Кордони Єгипетської держави в VI ст. до н.е.
- Столиця Давнього царства (2800–2300 рр. до н.е.)
- Столиця Середнього царства (2050–1700 рр. до н.е.)
- Столиці Нового царства (1570–1050 рр. до н.е.)
- Інші резиденції фараонів
- ← Вторгнення кочових племен гіксосів (близько 1700 р. до н.е.)
- ×1296 Місця та роки найважливіших битв (до н.е.)
- Завойовницькі походи єгипетських фараонів

Масштаб 1:17 000 000 (в 1 см 170 км)

## ПАМ'ЯТКИ КУЛЬТУРИ СТАРОДАВНЬОГО ЄГИПТУ



Алея сфінксів дорогою на Луксор  
Сфінкс  
Великі піраміди  
Вхід до скельного храму Рамзеса II  
Храм Ісіди  
Храм Гора  
Нефертіті

## ПАМ'ЯТКИ КУЛЬТУРИ СТАРОДАВНЬОГО ДВОРІЧЧЯ



Брама Іштарт (реконструкція)  
Стовп із законами Хаммурапі (верхня частина)  
Гудеа, правитель Лагаша  
Статуя крилатого бика  
Скульптурний портрет аккадського царя  
Тиглатпаласар на бойовій колісниці

## ДВОРІЧЧЯ В III-II тис. до н. е.



- Столиця Аккадського царства (XXIV–XXII ст. до н.е.)
  - Столиця царства Шумеру і Аккаду (XXII–кінець XXI ст. до н.е.)
  - Міста, що боролися за панування у Дворіччі до об'єднання за Хаммурапі
  - Інші міста
  - Кордони давньовавилонського царства Хаммурапі (1792–1750 рр. до н.е.)
  - ← Напрямок і час переселення кочових племен у Дворіччі (VII ст. до н.е.)
- Масштаб 1:7 000 000 (в 1 см 70 км)

## АССИРИЯ. ХАЛДЕЙСЬКЕ ЦАРСТВО



- Ассирія в XV ст. до н.е.
  - Ассирія та залежні від неї території в VII ст. до н.е.
  - ← Напрями походів ассирійських царів
  - Назви країн
  - Столиці Ассирії в різні часи
  - Тир
  - ← Вторгнення кіммерійців у VIII ст. до н.е.
  - ← Вторгнення скіфів у VII ст. до н.е.
  - Халдейське (Нововавилонське) царство в першій половині VI ст. до н.е.
  - Канали
- Масштаб 1:30 000 000 (в 1 см 300 км)


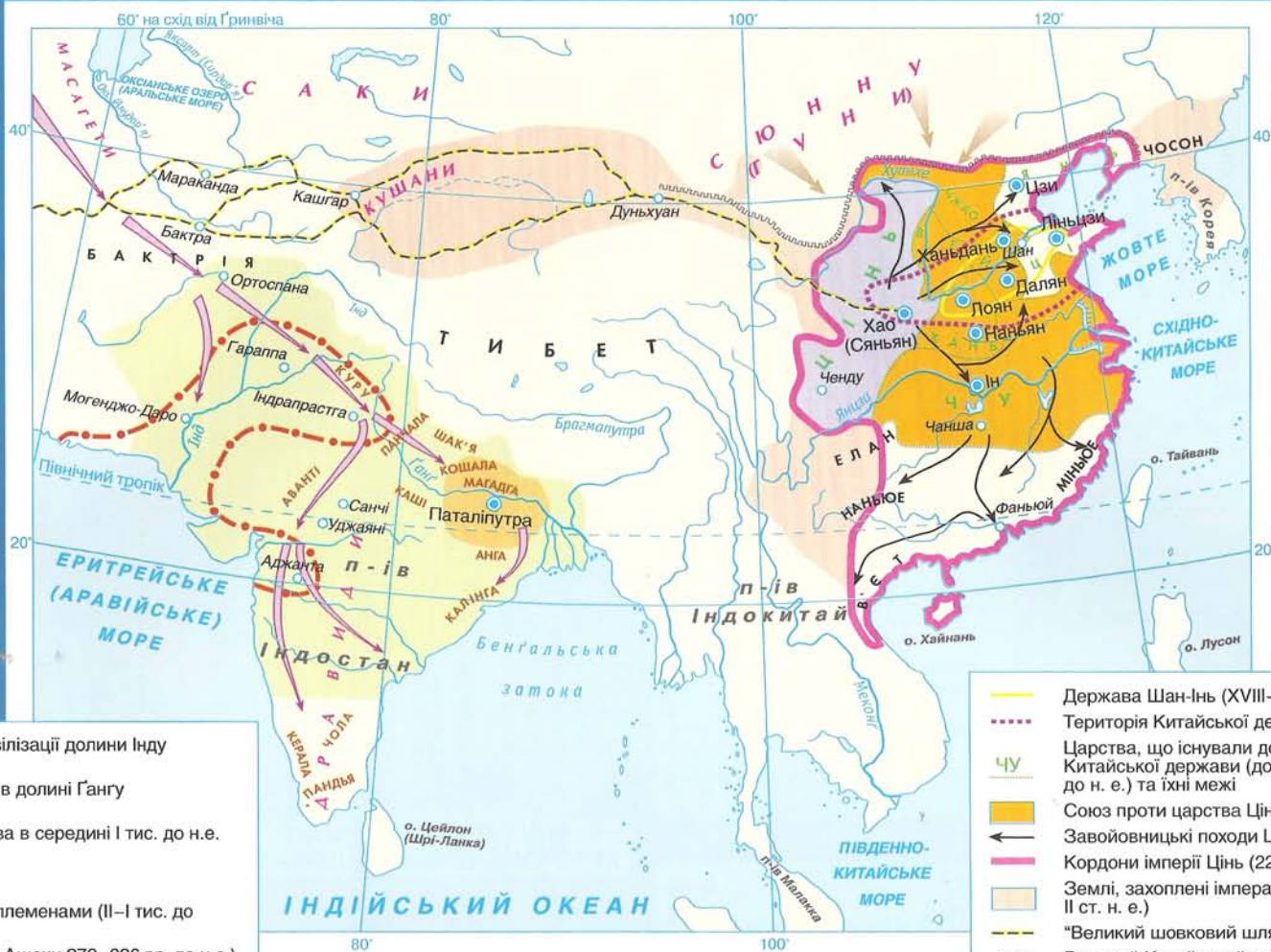
# СТАРОДАВНІ ІНДІЯ ТА КИТАЙ



Левина капітель Ашоки — сучасний герб Індії



Санчі, «Велика ступа» (III-I ст. до н.е.)



Великий Китайський мур



Черепахові щитки зі стародавніми китайськими написами (II тис. до н.е.)

- Межі поширення першої цивілізації долини Інду (III–II тис. до н. е.)
- Територія держави Магадга в долині Гангу (VI ст. до н. е.)
- ЧОЛА Найбільші індійські князівства в середині I тис. до н. е.
- Столиці держав
- Інші міста
- ➔ Заселення Індії арійськими племенами (II–I тис. до н. е.)
- Держава Маур'їв (правління Ашоки 273–236 рр. до н. е.)
- БАКТРИЯ Історичні області
- САКИ Місця розселення племен

- Держава Шан-Інь (XVIII–XII ст. до н. е.)
- Територія Китайської держави Чжоу (XII ст. – 770 р. до н. е.)
- Царства, що існували до утворення першої централізованої Китайської держави (доба «воюючих царств» 403–221 рр. до н. е.) та їхні межі
- Союз проти царства Цінь (241 р. до н. е.)
- ➔ Завойовницькі походи Цінь Шіхуанді (246–210 рр. до н. е.)
- Кордони імперії Цінь (221–207 рр. до н. е.)
- Землі, захоплені імператорами династії Хань (II ст. до н. е. – II ст. н. е.)
- «Великий шовковий шлях» (II ст. до н. е.)
- ▬ Великий Китайський мур
- ➔ Напади кочовиків
- ▬ Канали

Масштаб 1:40 000 000 (в 1 см 400 км)



Могенджо-Даро. Басейн для обмивання ( III–II тис. до н.е.)



Могенджо-Даро. Валнякова статуя (III тис. до н.е.)



Стародавній китайський посуд для жертвоприношення (II–I тис. до н.е.)



«Лісовий демон», бронзова фігурка (Китай, II тис. до н.е.)



Бронзова фігурка людини в обіймах тигриці (Китай, II тис. до н.е.)



Інська зброя з бронзи (Китай, II тис. до н.е.)

Скульптурний рельєф на схилі гори «Сходження річки Ганг на Землю»



## ГРЕЦІЯ в II-I тис. до н. е.



## АТТИКА АРХАЇЧНОЇ ДОБИ (VIII-VI ст. до н. е.)



## СТАРОДАВНІЙ ПЕЛОПОННЕС



# ВЕЛИКА ГРЕЦЬКА КОЛОНІЗАЦІЯ (VIII–VI ст. до н.е.)



# ГРЕКО-ПЕРСЬКІ ВІЙНИ (500–449 рр. до н.е.)



Володіння Персії в 500 р. до н.е.

Грецькі міста, що повстали проти перського панування в 500 р. до н.е.

Держави, що визнали залежність від Персії в 492–480 рр. до н.е.

Грецькі держави, що активно боролися проти персів

Нейтральні грецькі держави

Походи персів:

- ← в 492 р. до н.е.
- ← в 490 р. до н.е.
- ← в 480 р. до н.е.

Похід греків у 479 р. до н.е.

Місця головних битв

⚓ на морі    ✕ на суші

Масштаб 1:6 000 000 (в 1 см 60 км)



## МАРАФОНСЬКА БИТВА 490 р. до н.е.



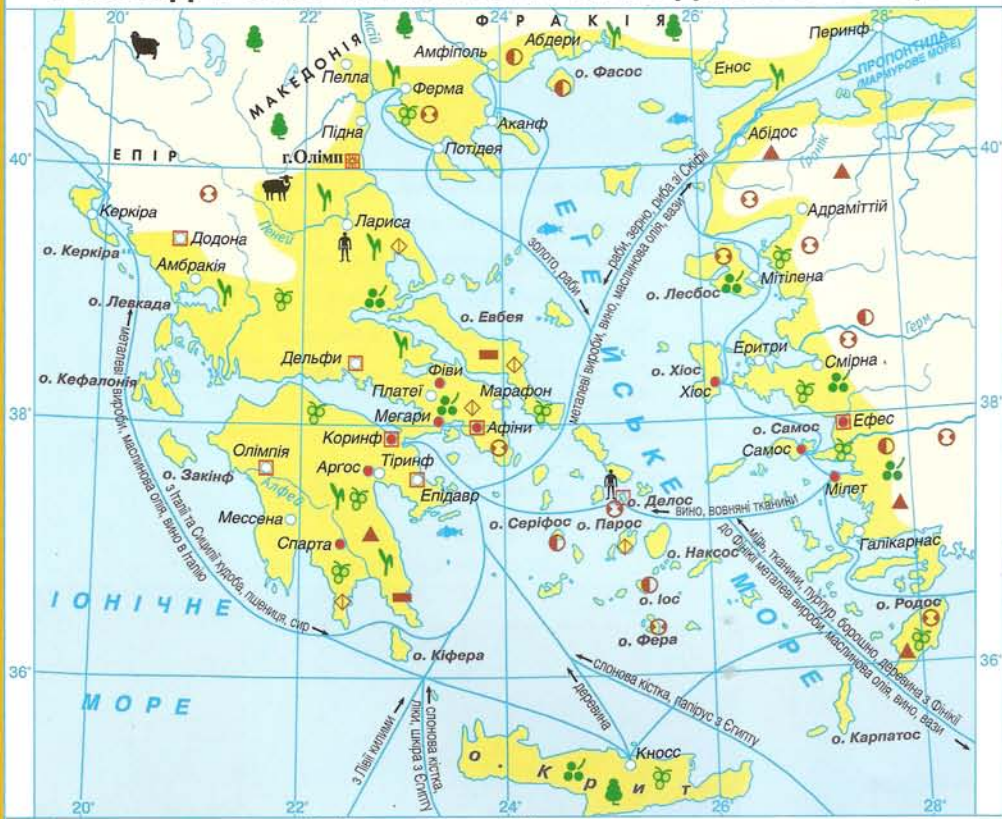
## БИТВА ПРИ ФЕРМОПІЛАХ 480 р. до н.е.





## ПЕЛОПОННЕСЬКА ВІЙНА (431–404 рр. до н.е.)



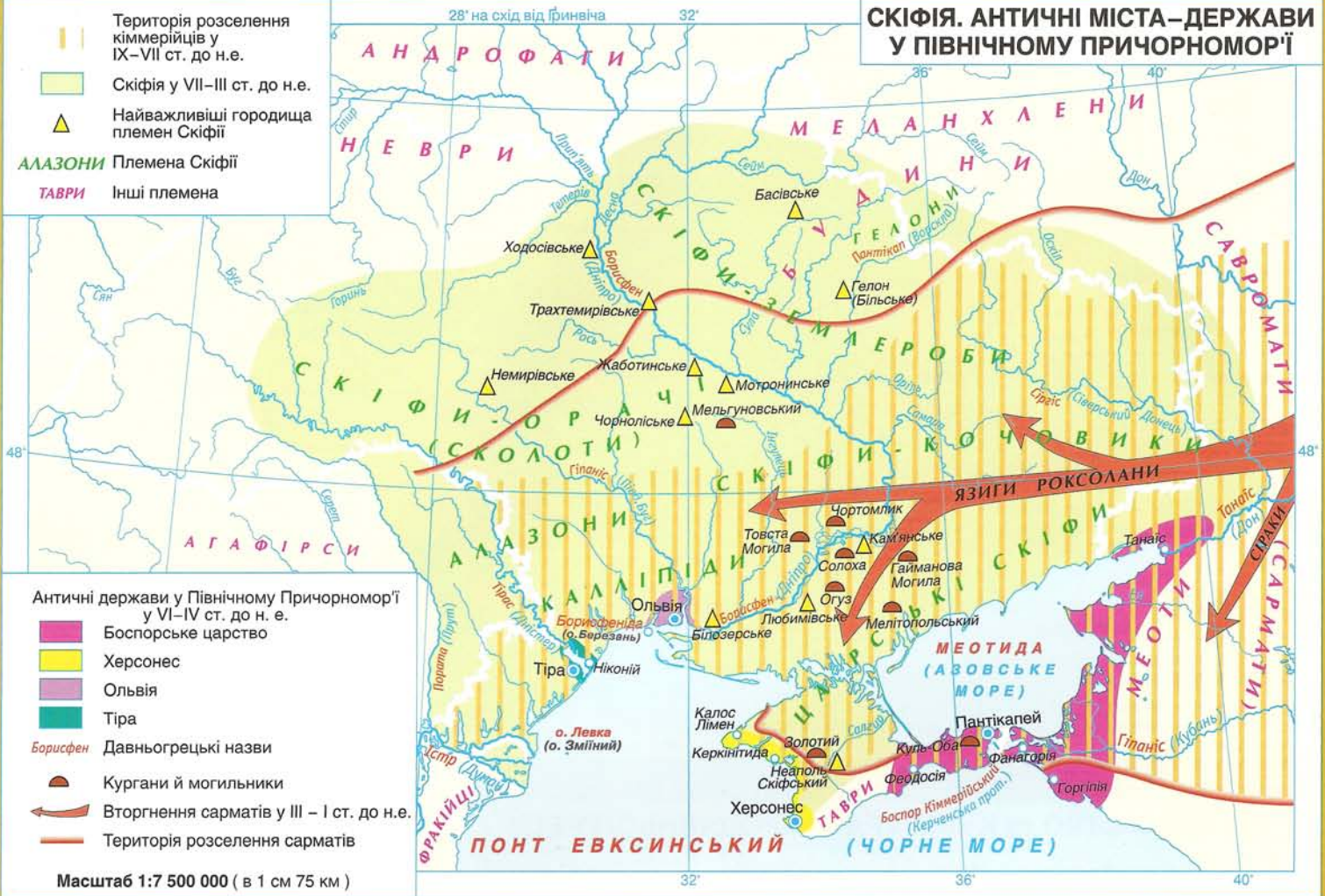
## ГОСПОДАРСТВО та КУЛЬТУРА СТАРОДАВНЬОЇ ГРЕЦІЇ



## ПАМ'ЯТКИ АРХІТЕКТУРИ СТАРОДАВНЬОЇ ГРЕЦІЇ



# СКІФІЯ. АНТИЧНІ МІСТА-ДЕРЖАВИ У ПІВНІЧНОМУ ПРИЧОРНОМОР'І



## РОЗКВІТ МАКЕДОНІЇ (359-336 рр. до н. е.)



- Македонія до 359 р. до н. е.
- Завоювання Філіппа II в 359-356 рр. до н. е.
- Подальші завоювання Македонії
- 348 Місця та роки найважливіших битв
- 352 Роки приєднання території до Македонії
- 338 Розгром Філіппом II об'єднаного грецького війська (Союз Афіни, Коринфа та Мегари)
- Всегрецький конгрес у Коринфі (337 р. до н. е.). Оформлення македонської гегемонії в Греції
- Грецькі держави, залежні від Македонії
- Незалежні держави

Масштаб 1:10 000 000 (в 1 см 100 км)



Філіпп II Македонський



Александр Македонський

# СХІДНИЙ ПОХІД АЛЕКСАНДРА МАКЕДОНСЬКОГО. ІМПЕРІЯ АЛЕКСАНДРА МАКЕДОНСЬКОГО

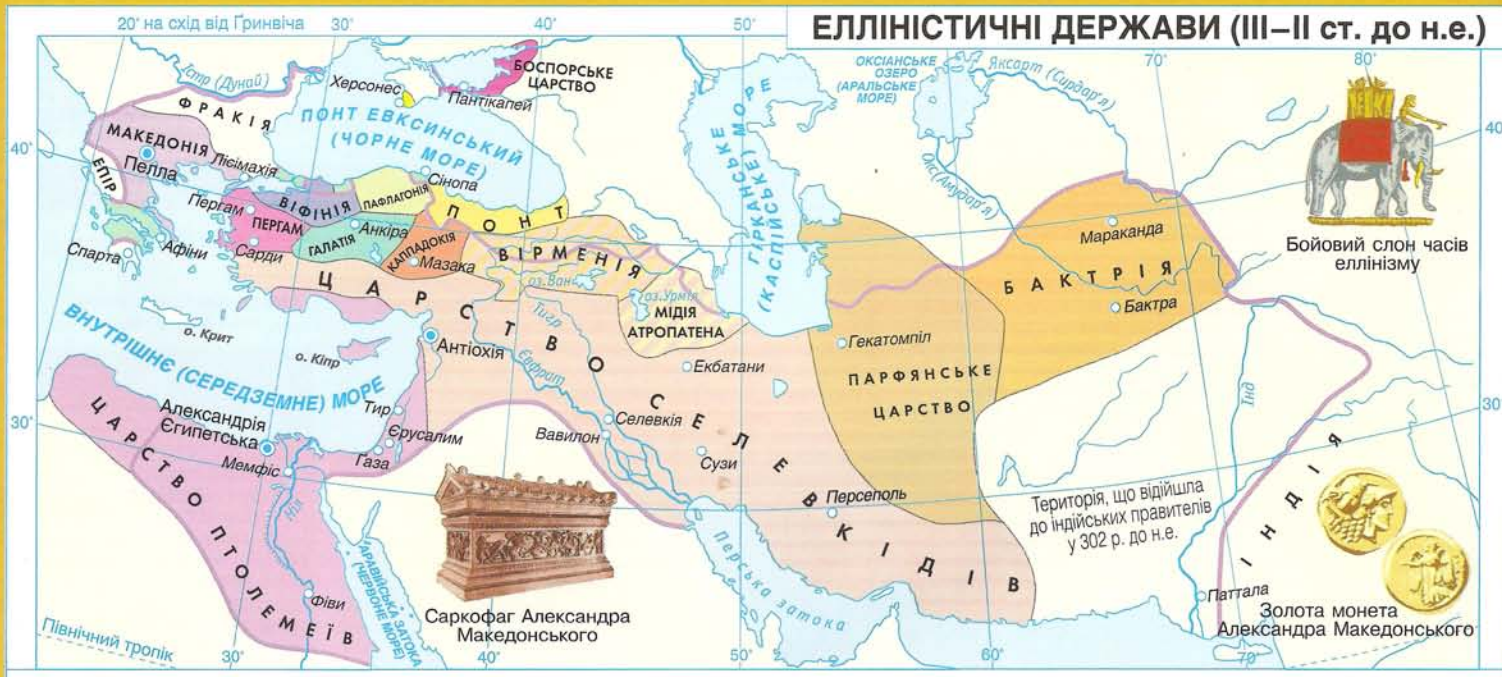


## АЛЕКСАНДРІЯ ЄГИПЕТСЬКА



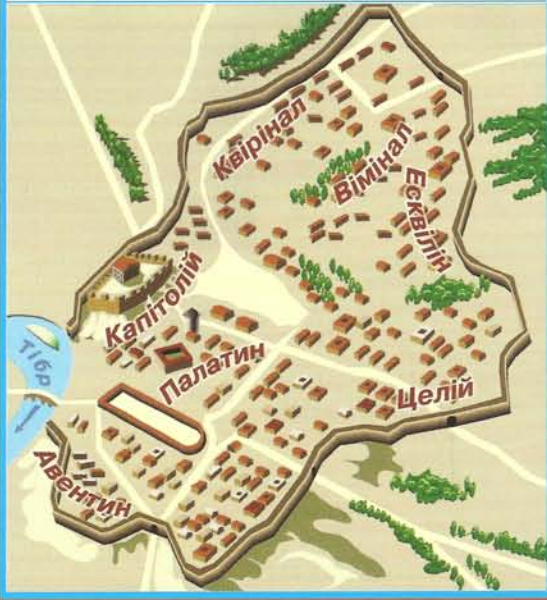
- Македонське царство у 336 р. до н.е.
  - Грецькі держави, залежні від Македонії
  - Перська держава у 336 р. до н.е.
  - Столиці Македонії та Персії
  - Походи військ Александра Македонського в 334–325 рр. до н.е.
  - Зруйнування перської столиці
  - Місця та роки найважливіших битв
  - Шлях македонського флоту від Індії до Вавилонії
  - Найважливіші міста, які заснував Александр Македонський
  - Інші міста
  - Кордони імперії Александра Македонського
  - Вавилон Столиця імперії Александра Македонського
- Масштаб 1:30 000 000 (в 1 см 300 км)

## ЕЛЛІНІСТИЧНІ ДЕРЖАВИ (III–II ст. до н.е.)



- Кордони імперії Александра Македонського у 323 р. до н.е.
  - Держави, утворені спадкоємцями Александра Македонського
  - Держави, залежні від Селевкідів
  - Столиці держав, утворених спадкоємцями Александра Македонського
  - Кордони держав
- Масштаб 1:30 000 000 (в 1 см 300 км)

## РИМ у VIII–V ст. до н.е.



## РИМСЬКА РЕСПУБЛІКА в V–III ст. до н.е.



- Римська республіка близько 500 р. до н.е.
  - Найважливіші міста етрусків
  - Грецькі міста
  - Похід галлів проти Риму в 390 р. до н.е.
  - Римська республіка в 327 р. до н.е.
  - Римська республіка в 280 р. до н.е.
  - Місця та роки найважливіших битв
  - Території, завойовані Римом після перемоги над Пірром
  - Кордони Римської республіки в 264 р. до н.е.
  - Володіння Карфагенської держави в 264 р. до н.е.
- ЛАТИНИ Племена і народи
- Масштаб 1:9 000 000 (в 1 см 90 км)

## ЄВРОПА в IV–III ст. до н.е.



- Кордони держав на 264 р. до н.е.
  - Назви племен
  - Походи галлів (кельтів) у IV–III ст. до н.е.
  - Назви держав
  - Столиці держав
- Масштаб 1:30 000 000 (в 1 см 300 км)

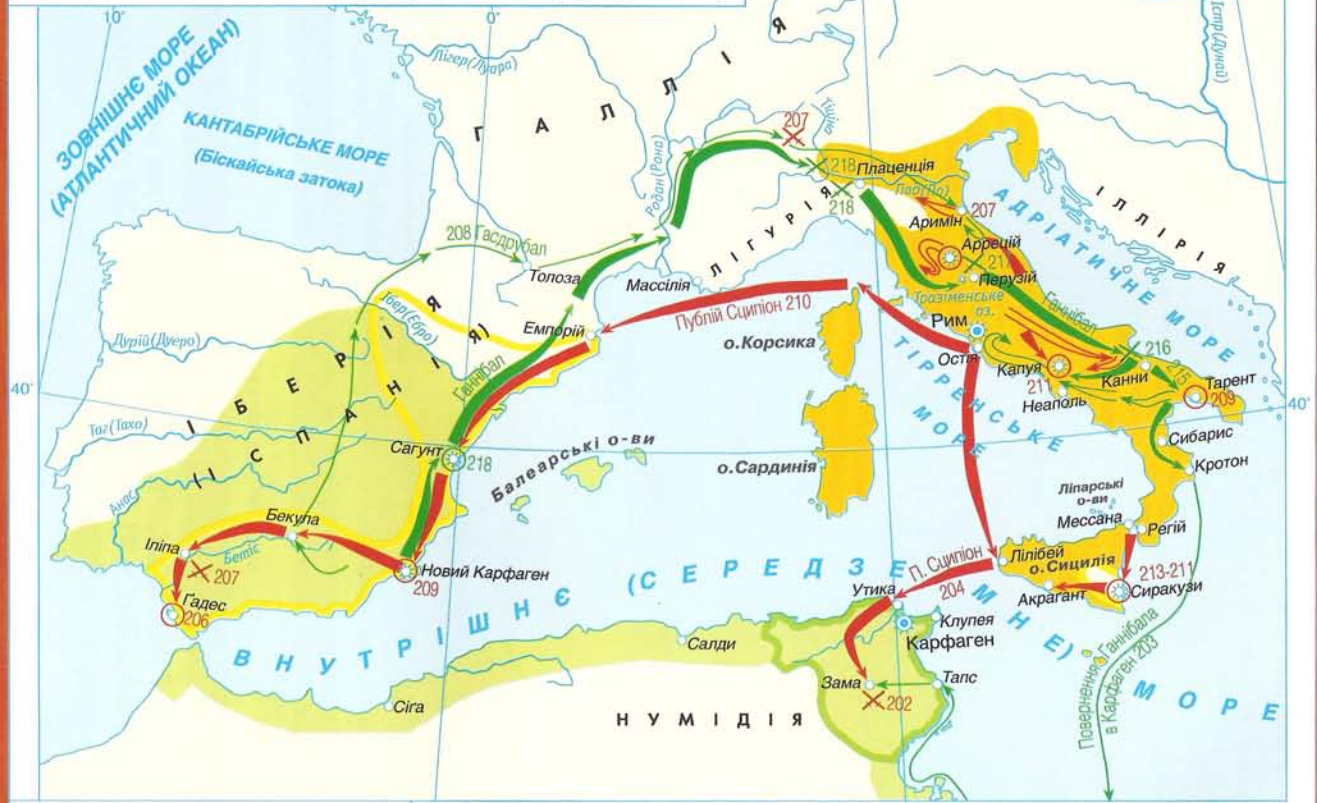


## ПЕРША ПУНІЧНА ВІЙНА (264–241 рр. до н.е.)



- Володіння Карфагену напередодні війни
  - Володіння Римської республіки напередодні війни
  - Грецькі колонії
  - Напрямки воєнних дій карфагенян
  - Напрямки воєнних дій римлян
  - Місця та роки найважливіших битв (кольором відмічено перемогу сторін)
  - 256 241
  - 251
  - Територія, приєднана до Риму внаслідок першої Пунічної війни
  - Території, приєднані Римом у повоєнні роки
- Масштаб 1:15 000 000 (в 1 см 150 км)

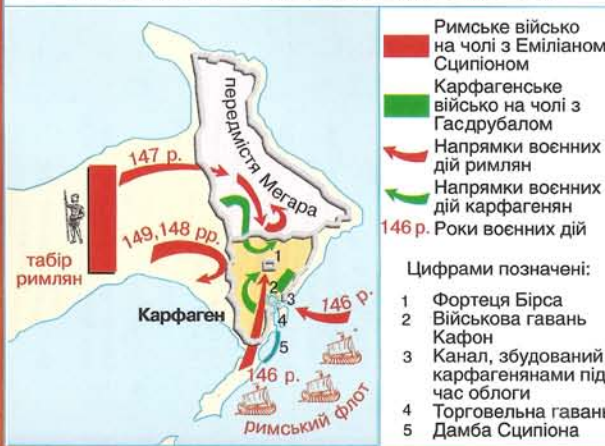
## ДРУГА ПУНІЧНА ВІЙНА (218–201 рр. до н.е.)



- Володіння Карфагену перед війною
  - Володіння Римської республіки перед війною
  - Міста-фортеці
  - Облога міст:
  - 218 карфагенянами  209 римлянами
  - 216 Місця та роки найважливіших битв (кольором відмічено перемогу сторін)
  - 202
  - Похід Ганнібала в Італію в 218–215 рр. до н.е.
  - Дії римлян проти карфагенян у 218–215 рр. до н.е.
  - Дії римлян проти карфагенян у 212–202 рр. до н.е.
  - Похід Ганнібала на Рим 211 р. до н.е.
  - Похід Гасдрубала на допомогу Ганнібалові
  - Територія Карфагену після другої Пунічної війни
  - Території, завойовані Римом під кінець другої Пунічної війни
- Масштаб 1:15 000 000 (в 1 см 150 км)

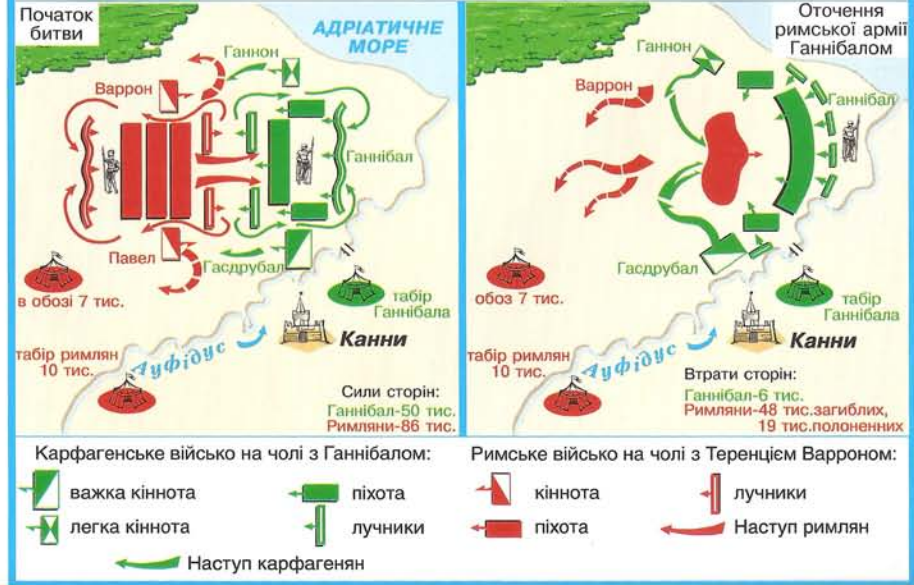
## ТРЕТЯ ПУНІЧНА ВІЙНА (149–146 рр. до н.е.)

### ОБЛОГА ТА ЗАГИБЕЛЬ КАРФАГЕНУ



- Римське військо на чолі з Еміліаном Сципіоном
  - Карфагенське військо на чолі з Гасдрубалом
  - Напрямки воєнних дій римлян
  - Напрямки воєнних дій карфагенян
  - 146 р. Роки воєнних дій
- Цифрами позначені:
- 1 Фортиця Бірса
  - 2 Військова гавань Кафон
  - 3 Канал, збудований карфагенянами під час облоги
  - 4 Торговельна гавань
  - 5 Дамба Сципіона

## БИТВА ПІД КАННАМИ 216 р. до н.е.



# ЗРОСТАННЯ ТЕРИТОРІЇ РИМСЬКОЇ РЕСПУБЛІКИ В III–II СТ. ДО Н.Е.



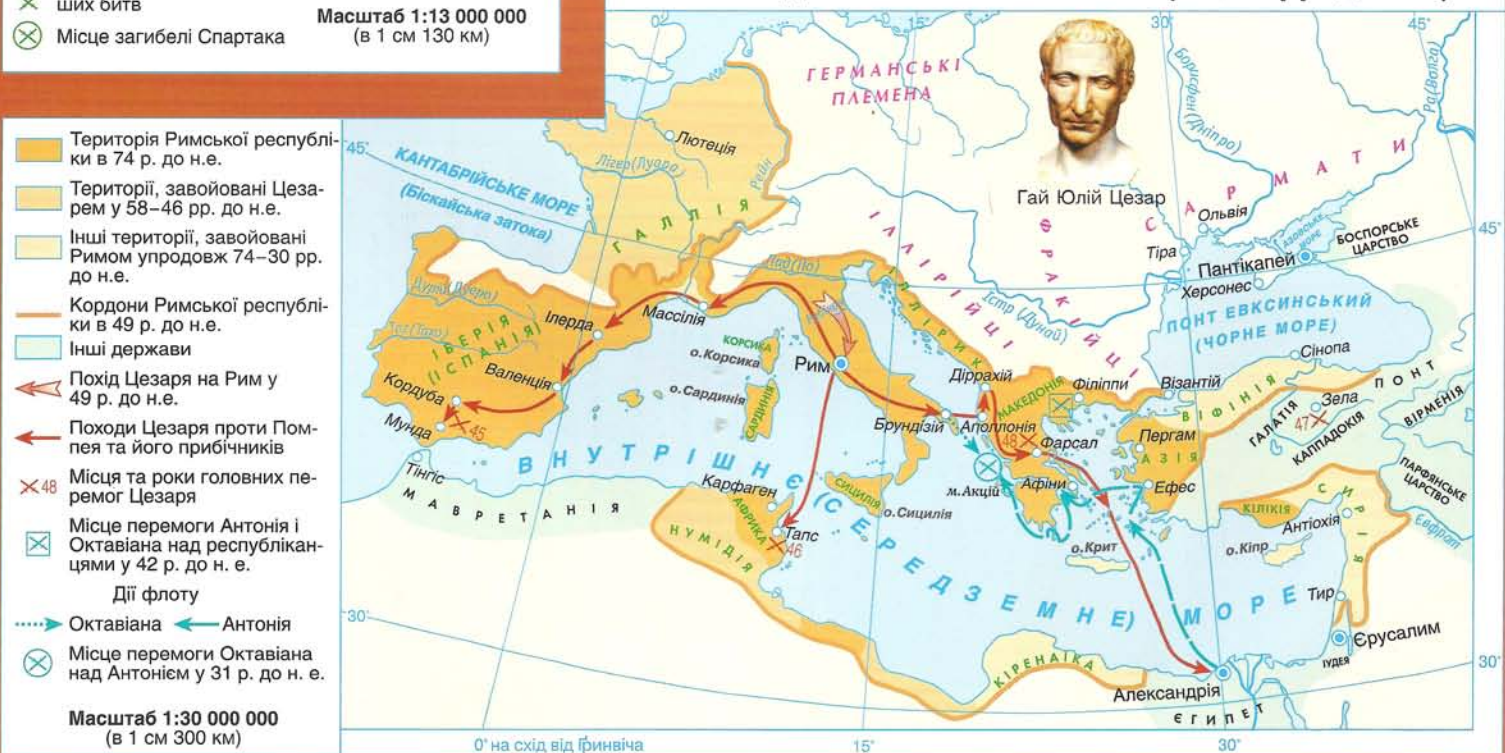
## ПОВСТАННЯ РАБІВ ПІД ПРОВОДОМ СПАРТАКА В 74–71 РР. ДО Н.Е.



- Територія Римської республіки близько 200 р. до н.е.
- Території, завойовані Римом у період 200–100 рр. до н.е.
- Кордони Римської республіки близько 100 р. до н.е.
- ГАЛЛІЯ Назви римських провінцій
- 197 X Місця та роки найважливіших битв
- Грецькі міста, яким Рим залишив самоврядування
- Володіння Мітрідата VI Євпатора у 110–63 рр. до н.е.
- Царство Птоломєїв
- Царство Селевкідів
- Інші держави
- Кордони держав
- ГАЛЛІЯ Райони розселення племен

Масштаб 1:25 000 000 (в 1 см 250 км)

## РИМСЬКА РЕСПУБЛІКА В I СТ. ДО Н.Е. ГРОМАДЯНСЬКІ ВІЙНИ В РИМІ (40–30 РР. ДО Н.Е.)

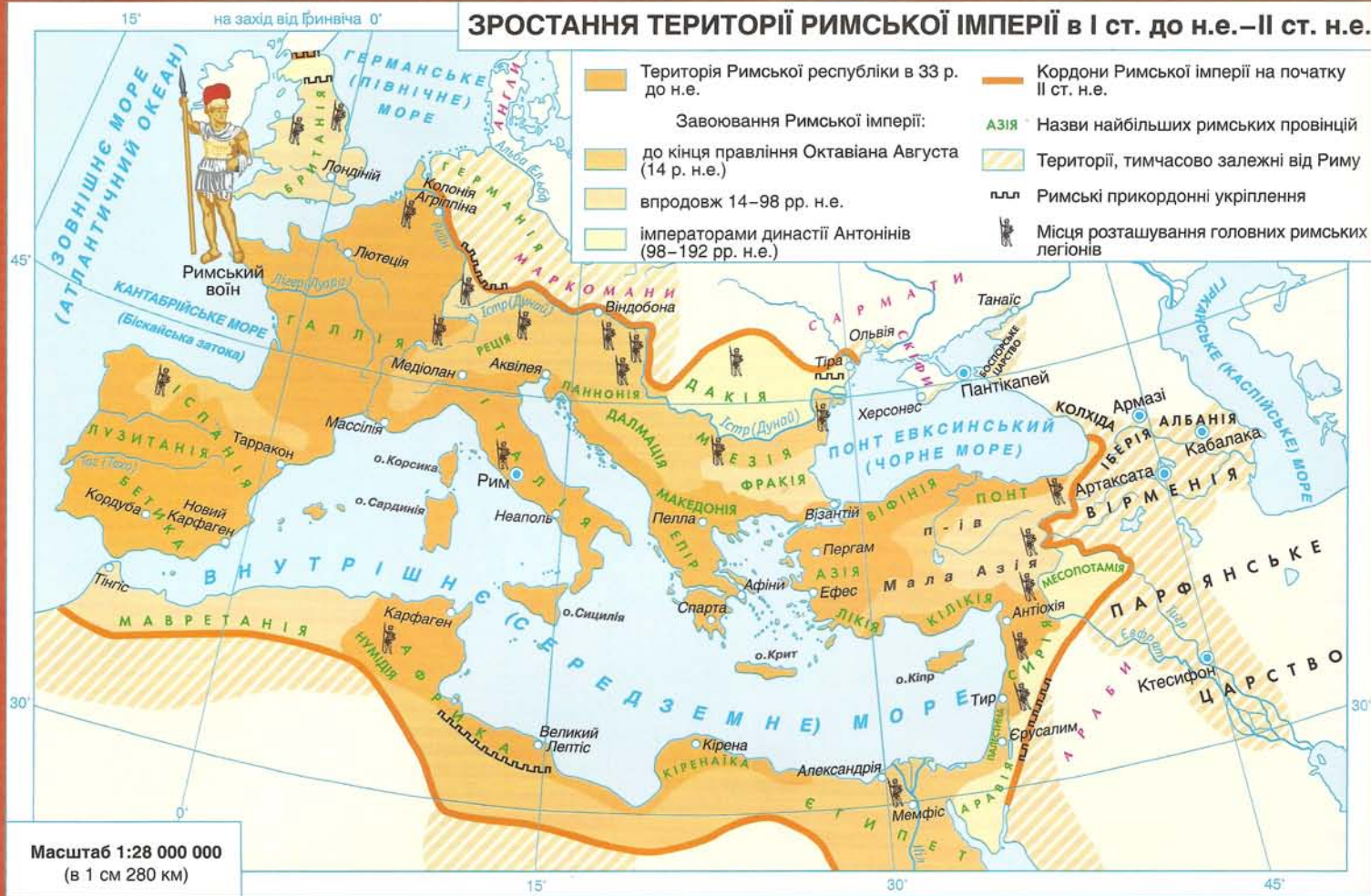


- Територія Римської республіки в 74 р. до н.е.
- Території, завойовані Цезарем у 58–46 рр. до н.е.
- Інші території, завойовані Римом упродовж 74–30 рр. до н.е.
- Кордони Римської республіки в 49 р. до н.е.
- Інші держави
- Похід Цезаря на Рим у 49 р. до н.е.
- Походи Цезаря проти Помпея та його прибічників
- X 48 Місця та роки головних перемог Цезаря
- X 42 Місце перемоги Антонія і Октавіана над республіканцями у 42 р. до н.е.
- Дії флоту
- Октавіана ← Антонія
- X 31 Місце перемоги Октавіана над Антонієм у 31 р. до н.е.

Масштаб 1:30 000 000 (в 1 см 300 км)



## ЗРОСТАННЯ ТЕРИТОРІЇ РИМСЬКОЇ ІМПЕРІЇ В I ст. до н.е. – II ст. н.е.



## ГОСПОДАРСТВО РИМСЬКОЇ ІМПЕРІЇ В II ст. н.е.





Символ перших християн

## ВИНИКНЕННЯ та ПОШИРЕННЯ ХРИСТИЯНСТВА в РИМСЬКІЙ ІМПЕРІЇ

- Територія, де зародилося християнство
- Території з переважанням християн у III ст.
- Подальше поширення християнства в IV-V ст.
- ⊕ Резиденції патріархів
- Межі патріархатів
- 313 Визнання християнства імператором Константином
- ⊕ 325 Місце проведення першого Вселенського собору в Нікеї
- 330 Перенесення столиці імперії до Константинополя
- Кордони Римської імперії IV ст.



## СЛОВ'ЯНИ ПІД ЧАС ВЕЛИКОГО ПЕРЕСЕЛЕННЯ НАРОДІВ



- Володіння Римської імперії в II ст.
  - Територія, де жили слов'яни на початку нашої ери
  - Переселення германських племен у II-IV ст.
  - остготів
  - вестготів
  - остготи
  - Германські племена
  - Володіння Римської імперії наприкінці IV ст.
  - Втроннення гунів наприкінці IV ст.
  - Шляхи розселення слов'ян у V-VIII ст.
  - ▲ Анти Слов'янські племена
  - Територія розселення антів (пеньківська культура V-VII ст.)
  - Територія розселення склавинів (празько-корчацька культура V-VII ст.)
- Масштаб 1:14 500 000 (в 1 см 145 км)

## ВЕЛИКЕ ПЕРЕСЕЛЕННЯ НАРОДІВ. ЗАГИБЕЛЬ ЗАХІДНОЇ РИМСЬКОЇ ІМПЕРІЇ




- Кордони Римської імперії наприкінці IV ст.
- ПОНТ Області (діоцези) Римської імперії
- Межа поділу Римської імперії
- Західна Римська імперія
- Східна Римська імперія
- Напрямки та час вторгнення гунів
- Табір Аттіли
- вандалів, аланів
- свевів
- франків
- англів, саксів, ютів
- ✕ 378 Місця та роки найважливіших битв
- 🔥 Зруйнування Рима вестготами в 410 р. та вандалами в 455 р.
- 476 Падіння Західної Римської імперії



1	<b>ПЕРШІ ЛЮДИ НА ЗЕМЛІ. ПОЧАТОК РІЛЬНИЦТВА ТА СКОТАРСТВА</b> .....	1:120 000 000
---	--------------------------------------------------------------------	---------------

2	СТОЯНКИ ПЕРВІСНИХ ЛЮДЕЙ НА ТЕРИТОРІЇ УКРАЇНИ .....	1:7 500 000
	ПЕРШІ ЗЕМЛЕРОБИ ТА СКОТАРИ НА ТЕРИТОРІЇ УКРАЇНИ .....	1:7 500 000



3	<b>ПЕРЕДНЯ АЗІЯ ТА ЄГИПЕТ</b> .....	1:10 000 000
4	СТАРОДАВНІЙ ЄГИПЕТ .....	1:17 000 000
	ДВОРІЧЧЯ в III–II тис. до н. е. ....	1:7 000 000
	АССИРІЯ. ХАЛДЕЙСЬКЕ ЦАРСТВО .....	1:30 000 000



5	СИРІЯ, ПАЛЕСТИНА та ФІНІКІЯ в ДАВНИНУ .....	1:5 000 000
	ФІНІКІЙСЬКІ КОЛОНІЇ в XI–VI ст. до н. е. ....	1:35 000 000
	ПЕРСЬКА ДЕРЖАВА АХЕМЕНІДІВ у VI ст. до н. е. ....	1:32 000 000

6	<b>СТАРОДАВНІ ІНДІЯ ТА КИТАЙ</b> .....	1:40 000 000
---	----------------------------------------	--------------

**СТАРОДАВНЯ ГРЕЦІЯ**

7	ГРЕЦІЯ в II–I тис. до н. е. ....	1:4 000 000
	АТТИКА АРХАЇЧНОЇ ДОБИ (VIII–VI ст. до н. е.) .....	1:1 000 000
	СТАРОДАВНІЙ ПЕЛОПОННЕС .....	1:3 500 000



8	ВЕЛИКА ГРЕЦЬКА КОЛОНІЗАЦІЯ (VIII–V ст. до н. е.) .....	1:25 000 000
	ГРЕКО-ПЕРСЬКІ ВІЙНИ (500–449 рр. до н. е.) .....	1:6 000 000
	Марафонська битва 490 р. до н. е.	
	Битва при Фермопілах 480 р. до н. е.	
	Саламінська битва 480 р. до н. е.	

9	ПЕЛОПОННЕСЬКА ВІЙНА (431–404 рр. до н. е.) .....	1 :6 000 000
	ГОСПОДАРСТВО та КУЛЬТУРА СТАРОДАВНЬОЇ ГРЕЦІЇ .....	1:6 000 000

10	СКІФІЯ. АНТИЧНІ МІСТА–ДЕРЖАВИ у ПІВНІЧНОМУ ПРИЧОРНОМОР'І .....	1:7 500 000
	РОЗКВІТ МАКЕДОНІЇ (359–336 рр. до н. е.) .....	1:10 000 000



11	СХІДНИЙ ПОХІД АЛЕКСАНДРА МАКЕДОНСЬКОГО:	
	ІМПЕРІЯ АЛЕКСАНДРА МАКЕДОНСЬКОГО .....	1:30 000 000
	Александрія Єгипетська	
	ЕЛЛІНІСТИЧНІ ДЕРЖАВИ (III–II ст. до н. е.) .....	1:30 000 000

**СТАРОДАВНІЙ РИМ**

12	РИМ у VIII–V ст. до н. е.	
	РИМСЬКА РЕСПУБЛІКА в V–III ст. до н. е. ....	1:9 000 000
	ЄВРОПА в IV–III ст. до н. е. ....	1:30 000 000



13	ПЕРША ПУНІЧНА ВІЙНА (264–241 рр. до н. е.) .....	1:15 000 000
	ДРУГА ПУНІЧНА ВІЙНА (218–201 рр. до н. е.) .....	1:15 000 000
	Битва під Каннами 216 р. до н. е.	
	Третя Пунічна війна (149–146 рр. до н. е.)	
	Облога та загибель Карфагену	

14	ЗРОСТАННЯ ТЕРИТОРІЇ РИМСЬКОЇ РЕСПУБЛІКИ в III–II ст. до н. е. ....	1:25 000 000
	ПОВСТАННЯ РАБІВ ПІД ПРОВОДОМ СПАРТАКА в 74–71 рр. до н. е. ....	1:13 000 000
	РИМСЬКА РЕСПУБЛІКА в I ст. до н. е.	
	ГРОМАДЯНСЬКІ ВІЙНИ в РИМІ (40–30 рр. до н. е.) .....	1:30 000 000

15	ЗРОСТАННЯ ТЕРИТОРІЇ РИМСЬКОЇ ІМПЕРІЇ в I ст. до н. е. – II ст. н. е. ....	1:28 000 000
	ГОСПОДАРСТВО РИМСЬКОЇ ІМПЕРІЇ в II ст. н. е. ....	1:28 000 000

16	ВИНИКНЕННЯ та ПОШИРЕННЯ ХРИСТИЯНСТВА в РИМСЬКІЙ ІМПЕРІЇ .....	1:38 000 000
	СЛОВ'ЯНИ ПІД ЧАС ВЕЛИКОГО ПЕРЕСЕЛЕННЯ НАРОДІВ .....	1:14 500 000
	ВЕЛИКЕ ПЕРЕСЕЛЕННЯ НАРОДІВ.	
	ЗАГИБЕЛЬ ЗАХІДНОЇ РИМСЬКОЇ ІМПЕРІЇ .....	1:35 000 000

