


АТЛАС

Історія України







Нацистська Німеччина та фашистська Італія разом з анексованими територіями за станом на серпень 1939 р.

РУМУНІЯ Держави фашистського блоку
Держави, окуповані Німеччиною та її союзниками у вересні 1939 – травні 1941 рр.

Кордони СРСР, Польщі, Фінляндії, Румунії та вільного міста Данцига напередодні Другої світової війни

Лінія розмежування сфер інтересів Німеччини та Радянського Союзу в Східній Європі згідно із секретним протоколом до Пакту Молотова – Ріббентропа від 23 серпня 1939 р.








Поділ Польщі у вересні 1939 р.
Польські території, окуповані нацистською Німеччиною та включені:

-  до Третього рейху
-  до Генерал-губернаторства
-  Польські території, що увійшли до СРСР за радянсько-німецьким «Договором про дружбу і державний кордон» від 28 вересня 1939 р.
-  Вільнюська область, передана Литві 10 жовтня 1939 р.

Наслідки радянсько-фінської війни (листопад 1939 – березень 1940 рр.)
Фінські території, передані до СРСР за Московським мирним договором від 12 березня 1940 р.

Півострів Ханко, який за умовами миру перейшов у оренду до СРСР (до вересня 1944 р.)

Експансія СРСР у Східній Європі влітку 1940 р.

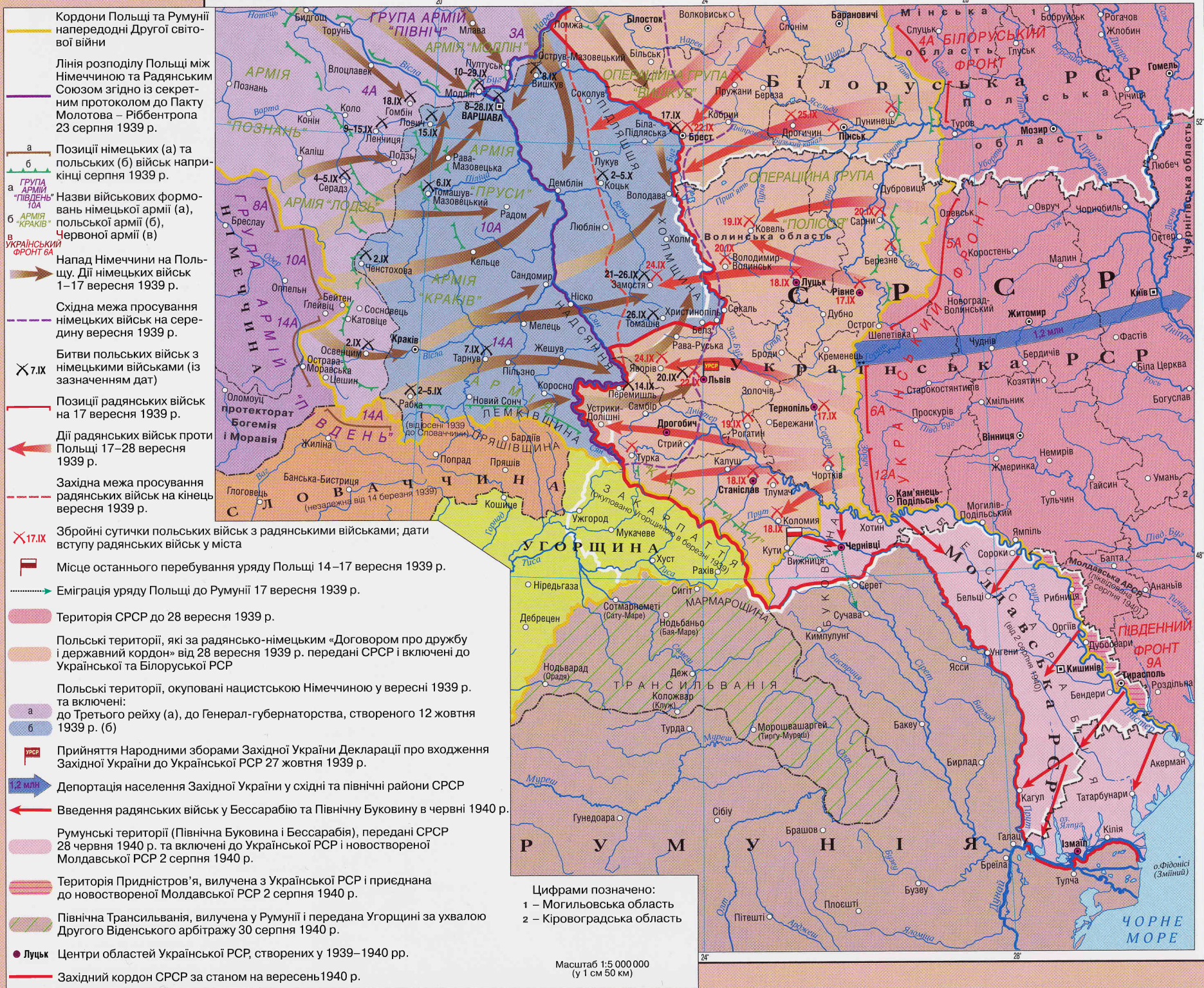
-  Території Естонії, Латвії та Литви, включені до складу СРСР як союзні республіки 3–6 серпня 1940 р.
-  Північна Буковина і Бессарабія, вилучені зі складу Румунії та приєднані до СРСР 2 серпня 1940 р.
-  Західний кордон СРСР на вересень 1940 р.
-  Межі союзних республік
-  Північна Трансильванія, вилучена в Румунії та передана Угорщині за ухвалою Другого Віденського арбітражу 30 серпня 1940 р.
-  Південна Добруджа, повернута Болгарії 7 вересня 1940 р.
-  Державні кордони на вересень 1940 р.

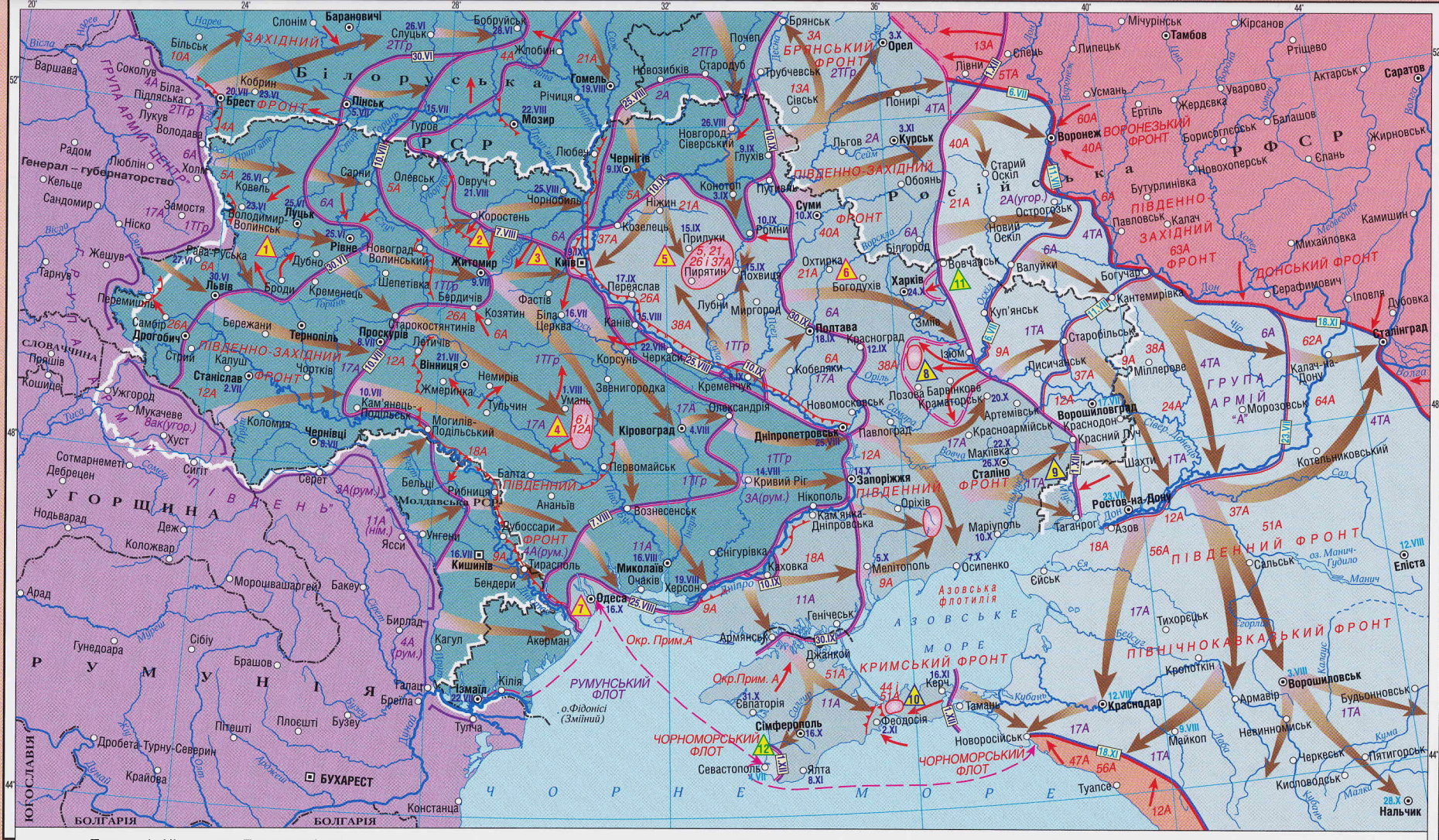
Масштаб 1:12 000 000
(у 1 см 120 км)



В. Молотов підписує Договір між СРСР та Німеччиною про ненапад







- Територія Німеччини, її союзників та окупованих ними територій станом на 22 червня 1941 р.
- Дислокація німецьких військ перед нападом на СРСР
- Наступ німецьких військ
- а 19.IX
- б 17.VII
- Території СРСР, окуповані Німеччиною на
- 10 вересня 1941 р.
- 1 грудня 1941 р.
- 18 листопада 1942 р.
- а 30.VI
- б 6.VII
- Лінії радянсько-німецького фронту в 1941 р. (а) та 1942 р. (б) станом на різні дати
- Оборонні рубежі радянських військ
- Контрудари радянських військ

- Рубіж, досягнутий радянськими військами в результаті зимового контрнаступу 1941–1942 рр.
 - Райони оточення і полону радянських військ
 - Відступи радянських військ з військово-морських баз: з Ізмаїла в середині серпня 1941 р., з Одеси на початку жовтня 1941 р., із Севастополя наприкінці червня – на початку липня 1942 р.
 - Територія, яка станом на 18 листопада 1942 р. залишалася під контролем радянських військ
 - Німецькі військові формування
 - групи армій
 - армії, танкові армії, танкові групи
 - Радянські військові формування
 - фронти
 - армії
- ГРУПА АРМІЙ "ПІВДЕНЬ" 17А, 1ТА, 1ТТР
- ПІВДЕННИЙ ФРОНТ 26А

Найважливіші військові операції Червоної армії

- ЛІТНЬО-ОСІННЯ КАМПАНІЯ 1941 р.**
- ▲ Львівсько-Луцька оборонна операція (23–30.VI. 1941 р.)
 - ▲ Коростенська оборонна операція (10.VII–7.VIII. 1941 р.)
 - ▲ Київська стратегічна оборонна операція (7.VIII–19.IX. 1941 р.)
 - ▲ Уманська оборонна операція (22.VII–5.VIII. 1941 р.)
 - ▲ Києво-Прилуцька оборонна операція (10–25.IX. 1941 р.)
 - ▲ Сумсько-Харківська оборонна операція (1–24.X. 1941 р.)
 - ▲ Одеська стратегічна оборонна операція (5.VIII–16.X. 1941 р.)
- ЗИМОВА КАМПАНІЯ 1941–1942 рр.**
- ▲ Барвінківсько-Лозівська наступальна операція (18–31.I. 1942 р.)
 - ▲ Донбасько-Ростовська стратегічна оборонна операція (XII. 1941 р.)
 - ▲ Керченсько-Феодосійська десантна операція (25.XII. 1941–2.I. 1942 рр.)
- ВЕСНЯНО-ЛІТНЯ КАМПАНІЯ 1942 р.**
- ▲ Харківська наступальна операція (12–29.V. 1942 р.)
 - ▲ Севастопольська стратегічна оборонна операція (X. 1941–4.VII. 1942 рр.)

Масштаб 1:7 500 000 (у 1 см 75 км)



- | | | | |
|--|---|--|--|
| | Східний кордон «Великої Німеччини» в 1942 р. | | Місця масового знищення людей |
| | Радянсько-німецький фронт у листопаді 1942 р. | | Єврейські гетто |
| | Території, включені до Третього рейху | | Примусовий вивіз українців на роботу до Німеччини |
| | Рейхскомісаріат «Україна» (за станом на 1 вересня 1942 р.) | | Райони каральних операцій проти селян |
| | Території, підпорядковані німецькому військовому командуванню | | Територія, що залишалася під контролем радянських військ |
| | Кордон «Великої Румунії» | | |
| | Території, включені до Румунії | | |
| | Зона румунської окупації | | |
| | Рівне | | Ставка Гітлера в Україні («Вервольф») |
| | Львів | | Табори смерті |
| | Центри рейхскомісаріату «Україна» та Трансїстрії | | Табори для цивільного населення та військовополонених |
| | Межі рейхскомісаріатів (а), дистрикту «Галичина» (б) та генеральних округ (в) | | |
| | Центри дистрикту «Галичина» і генеральних округ | | |
| | Центри дистрикту «Галичина» і генеральних округ | | |

Масштаб 1:6 000 000 (у 1 см 60 км)





Територія, яка станом на 18 листопада 1942 р. залишалася під контролем радянських військ

Наступ радянських військ

Дати визволення населених пунктів у 1942 (а), 1943 (б) та 1944 рр. (в)

Території СРСР, визволені радянськими військами

- на березень 1943 р.
- на кінець вересня 1943 р.
- на кінець грудня 1944 р.

Лінії радянсько-німецького фронту в 1942 (а), 1943 (б) та 1944 (в) рр.

Оборонні рубежі німецьких військ

Контрудари німецьких військ

Рубіж, досягнутий німецькими військами в результаті березневого контрнаступу 1943 р.

Райони оточення і полону німецьких військ

Участь 14-ї дивізії польових військ СС «Галичина» в битві під Бродами 15–22 липня 1944 р.

Територія, яка за станом на початок січня 1945 р. утримувалася німецькими військами

Радянські військові формування

СТЕПОВИЙ ФРОНТ
40А, 5 гв.А, 5 гв.А, 37А

Німецькі військові формування

ГРУПА АРМІЙ "А"
8А, 17А

а Райони дії підводних човнів: радянських (а), німецьких (б)

Висадка тактичних десантів Азовської військової флотилії у вересні 1943 р.

Заміновані акваторії

Найважливіші військові операції радянської армії

ЗИМОВО-ВЕСНЯНЯ КАМПАНІЯ 1942–1943 рр.

- 1 Сталінградська стратегічна наступальна операція (19.XI.1942–2.II.1943 рр.)
- 2 Середньодонська наступальна операція (16–30.XII.1942 р.)
- 3 Північнокавказька стратегічна наступальна операція (1.I–4.II.1943 р.)
- 4 Острогозько-Розсошанська наступальна операція (13–27.I.1943 р.)
- 5 Воронежсько-Касторненська наступальна операція (24.I–17.II.1943 р.)
- 6 Ворошиловградська наступальна операція (29.I–18.II.1943 р.)
- 7 ЛІТНЬО-ОСІННЯ КАМПАНІЯ 1943 р.
- 8 Курська стратегічна оборонна операція (5.VII–23.VIII.1943 р.)
- 9 Білгород-Харківська стратегічна наступальна операція (3–23.VIII.1943 р.)
- 10 Донбаська стратегічна наступальна операція (13.VIII–22.IX.1943 р.)
- 11 Чернігівсько-Прип'ятська наступальна операція (26.VIII–1.X.1943 р.)
- 12 Новоросійсько-Таманська стратегічна наступальна операція (9.IX–9.X.1943 р.)
- 13 Мелітопольська наступальна операція (26.IX–5.XI.1943 р.)
- 14 Керченсько-Ельтигенська десантна операція (31.X–11.XII.1943 р.)
- 15 Київська стратегічна наступальна операція (3–13.XI.1943 р.)
- 16 Київська оборонна операція (13.XI–22.XII.1943 р.)
- 16 Кіровоградська наступальна операція (5–10.I.1944 р.)
- 17 Корсунь-Шевченківська наступальна операція (24.I–17.II.1944 р.)
- 18 Рівненсько-Луцька наступальна операція (27.I–1.II.1944 р.)
- 19 Нікопольсько-Криворізька наступальна операція (30.I–29.II.1944 р.)
- 20 Проскурівсько-Чернівецька наступальна операція (4.III–17.IV.1944 р.)
- 21 Умансько-Ботошанська наступальна операція (5.III–17.IV.1944 р.)
- 22 Березнегусто-Снігурівська наступальна операція (6–18.III.1944 р.)
- 23 Одеська наступальна операція (26.III–14.IV.1944 р.)
- 24 Кримська стратегічна наступальна операція (8.IV–12.V.1944 р.)
- 25 ЛІТНЬО-ОСІННЯ КАМПАНІЯ 1944 р.
- 26 Львівсько-Сандомирська стратегічна наступальна операція (13.VII–29.VIII.1944 р.)
- 27 Ясссько-Кишинівська стратегічна наступальна операція (20–29.VIII.1944 р.)
- 28 Карпатсько-Ужгородська наступальна операція (9.IX–28.X.1944 р.)

Масштаб 1:7 500 000 (у 1 см 75 км)

1941–1943 РОКИ



Львів ● Центр та межі дистрикту «Галичина»
Рівне ● Центр рейхскомісаріату «Україна»

УКРАЇНСЬКИЙ РУХ ОПОРУ

Створення 28 червня 1941 р. перших загонів УПА – «Поліської Січі» під опікою уряду УНР (з літа 1943 р. – Українська Народна Революційна Армія)

Проголошення Акту відновлення Української держави 30 червня 1941 р.

Створення старшинських шкіл ОУН(б) у червні 1941 р.

Українські підпільні організації

Українські легальні організації

Українська національна рада

Український крайовий комітет

Проголошення Олевської республіки 21 серпня 1941 р., головний штаб «Поліської Січі»

Місце проведення II конференції ОУН(б) про опір радянським партизанам у квітні 1942 р.

Створення перших загонів УПА під опікою ОУН(б) 14 жовтня 1942 р.

Проголошення повстанських республік у Колках у травні 1943 р. та в Космачі восени 1943 р.

Місце проведення I конференції поневолених народів Східної Європи та Азії 21 – 22 листопада 1943 р.

Райони базування загонів УПА наприкінці 1942 – у 1943 рр.

Райони базування загонів Української Народної Самооборони та Буковинської Української Самооборонної Армії у 1943 р.

Місця боїв у 1943 р.: УПА та УНС з німцями (а), УПА з радянськими партизанами (б)

Осередки українсько-польського конфлікту в 1943 р.

ОРГАНІЗАЦІЙНО-ТЕРИТОРІАЛЬНА СТРУКТУРА ОУН у 1942–1943 рр.

Межі Українських Земель:

а Північно-Західних (а), Західних (б), Північно-Східних (в)

Луцьк ● Центри країв ОУН(б)
Тернопіль ● Центри областей ОУН(б)
Ковель ● Центри округ ОУН(б)

РАДЯНСЬКИЙ РУХ ОПОРУ

Райони зосередження головних сил радянських партизанів

Райони, що тривалий час контролювалися радянськими партизанами

а Маршрути зимового (а) та літнього (б) рейдів 1943 р. партизанського з'єднання під командуванням С. Ковпака

Масштаб 1:5 000 000 (у 1 см 50 км)

1944–1953 РОКИ



Райони дій УПА до 1946 р.

до 1947 р.

до 1950 р.

Місця боїв та сутичок УПА з радянськими військами (а), з польськими Армією Крайовою та партизанами (б)

Населені пункти, атаковані УПА після відновлення в них радянської влади

Маршрут рейду партизанського з'єднання під командуванням П. Вершигори у січні–липні 1944 р.

Створення Української головної визвольної ради у липні 1944 р.

Прийняття з'їздом Народних комітетів Закарпаття Маніфесту про возз'єднання Закарпатської України з Радянською Україною 26 листопада 1944 р.

Райони українсько-польського збройного протистояння у 1944–1945 рр.

Межі та назви генеральних військових округ УПА у 1945–1946 рр.

Відступ частин УПА до Австрії та Німеччини у 1947–1950 рр.

Закарпатська Україна, передана до складу УРСР за договором із Чехословаччиною 29 червня 1945 р. (від 22 січня 1946 р. – Закарпатська область)

Радянсько-польський кордон до серпня 1945 р.

Українські (а) та білоруські (б) території, передані Польщі за радянсько-польським договором 16 серпня 1945 р.

Чернівецька область, остаточно закріплена за УРСР радянсько-румунським договором 10 лютого 1947 р.

Район проведення польською владою депортаційної операції «Вісла» у квітні 1947 р.

Депортація українського населення під час операції «Вісла» у західні та північні райони Польщі

Ліквідація Української греко-католицької церкви на Галичині (березень 1946 р.) та Закарпатті (1949 р.)

Обмін територіями 15 лютого 1951 р.

передано від Польщі до складу УРСР

передано від УРСР до складу Польщі

Кордон СРСР від 15 лютого 1951 р.

Масштаб 1:5 000 000 (у 1 см 50 км)



- Промислові підприємства, що були побудовані або реконструйовані у 1940–1950-х роках**
- Вугледобувні
 - ▲ Газодобувні
 - ▲ Гірничодобувні
 - Металургійні
 - ⚙️ Машинобудівні та металообробні

- Електростанції**
- ⚡ теплові
 - ⚡ гідроелектричні
- Залізниці, побудовані на початку 1950-х рр.**
- Масштаб 1:6 000 000 (у 1 см 60 км)



Пам'ятник жертвам операції «Вісла» у Низьких Бескидах. Польща



— Межа і центр Черкаської області, утвореної 7 січня 1954 р.

▨ Ізмаїльська область, включена до складу Одеської області 15 лютого 1954 р.

▨ Кримська область, передана зі складу РРФСР до УРСР за рішенням Верховної Ради СРСР 19 лютого 1954 р.

▨ Дрогобицька область, включена до складу Львівської області 21 травня 1958 р.

- - - Межі економічних адміністративних районів з радами народного господарства (раднаргоспи), створені за постановою Ради Міністрів СРСР від 26 вересня 1957 р.

— Межі економічних районів, створених згідно з указом Президії Верховної Ради УРСР від 26 грудня 1962 р.

Донецьк Назви обласних центрів, перейменованих разом з областями у 1954–1962 рр.

100 тис. Переїзд жителів України на постійну роботу в цілісні райони Казахстану і Західного Сибіру в 1954–1956 рр.

183,3 Кількість міського (а) та сільського (б) населення по областях УРСР на 1959 р. (тис.)

902,2

а **б**

Промислові підприємства, побудовані або реконструйовані в 1960-ті роки

■ Вугледобувні	■ Металургійні
▲ Нафтодобувні	⚙️ Машинобудівні та металообробні
△ Газодобувні	⚡️ Хімічні
▲ Грнічодобувні	⚡️ Електростанції
⚡️ Теплові	⚡️ Гідроелектричні
🏗️ Канали й водосховища, роки будівництва	

Опозиційний громадський рух групи 1950 – початку 1960-х років

🇺🇦 УРСР Український революційний центр	★ Демократичний союз соціалістів
🇺🇦 Група «Об'єднання»	🇺🇦 УНАУФ Український національний фронт
🇺🇦 Українська національна партія	🇺🇦 УНАУК Український національний комітет
🇺🇦 Об'єднана партія визволення України	🇺🇦 Виступи і страйки робітників у 1960–1963 рр.
🇺🇦 Українська робітничо-селянська спілка	
🇺🇦 Молоджна національна організація	
🇺🇦 Українська соціалістична демократична партія	

Цифрами позначено канали:
1 – Дніпро–Кривий Ріг
2 – Сіверський Донець–Донбас

Економічні райони

1 – Львівський	2 – Львівський
2 – Станіславський	3 – Подільський
3 – Вінницький	4 – Київський
4 – Київський	5 – Харківський
5 – Харківський	6 – Чорноморський
6 – Дніпропетровський	7 – Придніпровський
7 – Дніпропетровський	8 – Ворошиловградський
8 – Ворошиловградський	9 – Одеський
9 – Одеський	10 – Херсонський
10 – Херсонський	11 – Запорізький
11 – Запорізький	1 – Болгарія

Масштаб 1:6 000 000 (у 1 см 60 км)



— Межі економічних районів СРСР створених 1963 р.

Ворошиловград — Обласний центр, перейменований разом з областю у 1970 р.

Кількість міського (а) та сільського (б) населення по областях УРСР на 1979 р. (тис.)

Галузі промисловості, що були розвинуті в середині 1980-х років

- Вугледобувна
- ▲ Газодобувна
- Нафтодобувна
- ▲ Гірничодобувна
- Металургійна
- Машинобудування та металообробка
- Хімічна

Електростанції

- Теплові
- Гідроелектричні
- Атомні
- побудовані у 1965–1985 рр.

Залізници: побудовані в 1978–1982 рр. (а); електрифіковані на 1985 р. (б)

Нафтопроводи

Газопроводи

Канали і водосховища, роки будівництва

ОПОЗИЦІЙНИЙ РУХ

Рух «шістдесятників»

- Львів
- Клуб творчої молоді
- Клуб «Пролісок»
- Демократичний гурток робітничої молоді
- Філософсько-літературний гурток
- Група Бориса Мар'яна
- Осередки самвидаву

Групи 1970 – початку 1980-х років

- Українська Гельсінська група
- УНФ
- Український національний фронт
- Український національно-визвольний фронт
- Виступи і страйки робітників у 1972–1975 рр.
- Район боротьби за відновлення Української греко-католицької церкви

Цифрами позначено економічні райони:

- 1 – Південно-Західний
- 2 – Донецько-Придніпровський фронт
- 3 – Південний

Масштаб 1:6 000 000 (у 1 см 60 км)



- Аварія на Чорнобильській АЕС (26 квітня 1986 р.)
- Територія, забруднені внаслідок аварії на ЧАЕС
- Відселені міста
- Евакуація населення з 30-кілометрової зони ЧАЕС
- Нове місто, збудоване для робітників ЧАЕС (грудень 1986 – березень 1988 рр.)
- Межі Чорнобильської зони відчуження
- Атомні електростанції: діючі (а), проектування та будівництво яких було зупинено після Чорнобильської аварії (б)
- Заснування історико-культурних об'єднань та демократичних організацій**
- Український культурологічний клуб (серпень 1987 р.)
- Відновлення видання журналу «Український вісник» (вересень 1987 р.)
- Товариство Лева (жовтень 1987 р.)
- Відновлення Української Гельсінської спілки (липень 1988 р.)
- Товариство рідної мови ім. Т. Шевченка (літо 1988 р.)
- Товариство української мови ім. Т. Шевченка (11 лютого 1989 р.), прийняття Верховною Радою УРСР Закону про державний статус української мови (28 жовтня 1989 р.)
- Товариство «Меморіал» (березень 1989 р.)
- Спілка незалежної української молоді (літо 1989 р.)
- Відновлення Наукового товариства ім. Т. Шевченка (21 жовтня 1989 р.)
- Інші демократичні організації
- З'їзди**
- Установчий з'їзд Народного Руху України за перебудову (8–10 вересня 1989 р.)
- Перший з'їзд шахтарів СРСР (червень 1990 р.)
- Установчі з'їзди легальних опозиційних партій (1990 р.)
- Акції протесту**
- Загальноукраїнські політичні акції (1988–1990 рр.)
- Страйки шахтарів (липень 1989 р.)
- Страйк студентів (2–17 жовтня 1990 р.) – «Революція на граніті»

- Історико-культурні заходи
- Святування тисячоліття хрещення Русі (літо 1988 р.)
- Перший республіканський фестиваль сучасної української пісні «Червона рута» (17–26 вересня 1989 р.)
- «Живий ланцюг», що символізував злуку ЗУНР і УНР (21 січня 1990 р.)
- Відродження Української греко-католицької церкви (23 січня 1990 р.) та Української автокефальної церкви (5–6 червня 1990 р.)
- Перше офіційне підняття національного прапора України над державною установою (15 березня 1990 р.)
- Початок повернення депортованих кримських татар до Криму (червень 1990 р.)
- Святування 500-річчя Запорозького козацтва (1–5 серпня 1990 р.)
- Історико-культурний похід «Дзвін-90» (серпень 1990 р.)
- Луганськ** Міста, яким було повернуто історичні назви у 1989–1991 рр.

- Державотворчі події**
- Прийняття Верховною Радою УРСР Декларації про державний суверенітет України (16 липня 1990 р.)
- Підняття національного прапора України перед міською радою Києва (24 липня 1990 р.)
- Відновлення Кримської Автономної Радянської Соціалістичної Республіки (12 лютого 1991 р.)
- Проголошення незалежності України (24 серпня 1991 р.)
- Підписання «Угоди про створення Співдружності незалежних держав», припинення існування СРСР (8 грудня 1991 р.)

Масштаб 1:6 000 000 (у 1 см 60 км)





Державотворчі процеси: створення Збройних сил України (6 грудня 1991 р.); затвердження Державного Гімну (16 січня 1992 р.), Державного Прапора (28 січня 1992 р.) та Малого герба (19 лютого 1992 р.) України; прийняття нової Конституції України (28 червня 1996 р.); запровадження гривні – національної валюти України (2 вересня 1996 р.)



Акція «Україна без Кучми» (15 грудня 2000 – 9 березня 2001 рр.)



Ядерне роззброєння. Ліквідація останньої шахтно-пускової установки міжконтинентальних балістичних ракет 30 жовтня 2001 р.



Вирішення територіальних питань на ділянках українсько-молдавського кордону



Українсько-російській проблеми у визначенні морського кордону в Керченській протоці (29 березня 2003 р.)

Помаранчева революція



Мирні акції протесту проти фальсифікації результатів другого туру виборів Президента України (22 листопада–26 грудня 2004 р.)



З'їзд Партії регіонів: обговорення проекту утворення Південно-Східної Української Автономної Республіки (28 листопада 2004 р.)

а — Межа поділу чорноморського континентального шельфу між Україною і Румунією: за вимогою України (а), за вимогою Румунії (б), за рішенням Міжнародного суду ООН від 3 лютого 2009 р. (в)

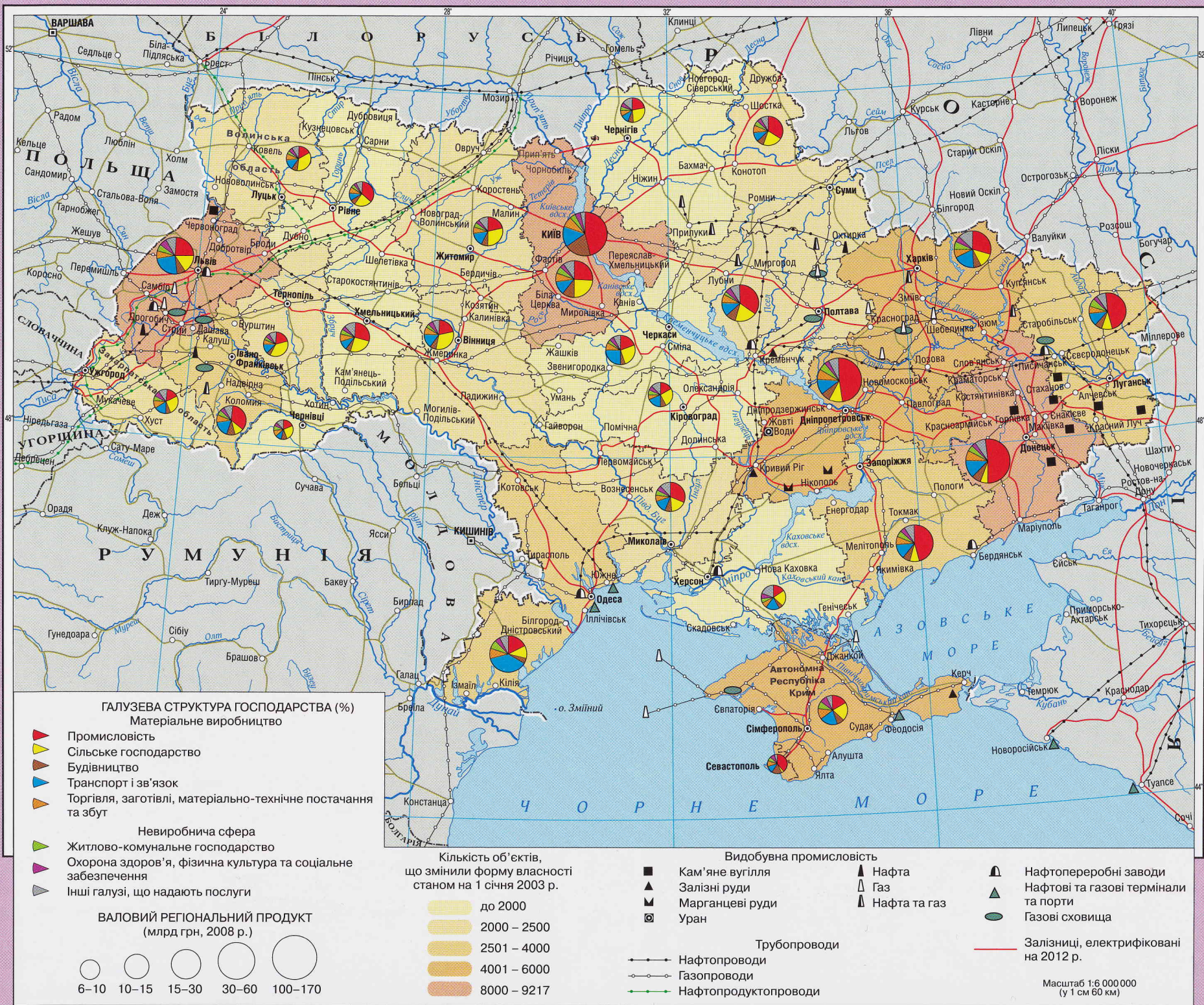
Міста України, де відбулися матчі Чемпіонату Європи з футболу 8 червня – 1 липня 2012 р. (УЄФА Євро-2012)

Базування російського флоту в Севастополі (оренда до 2042 р.)

Придністровський конфлікт
 Самопроголошення незалежності Придністровської Молдавської Республіки (25 серпня 1991 р.)

Збройний конфлікт між ПМР та Молдовою у 1992 р. Участь України в миротворчому процесі

Масштаб 1:6 000 000
 (у 1 см 60 км)





НАРОДИ

- | | | |
|-----------------------------|-------------------|--------------------------|
| ІНДЄВРОПЕЙСЬКА СІМ'Я | | Грецька група |
| 1 | Слов'янська група | греки |
| 2 | українці | Індійська група |
| 3 | росіяни | цигани |
| 4 | білоруси | УРАЛЬСЬКА СІМ'Я |
| 5 | болгари | Угорська група |
| 6 | поляки | угорці |
| 7 | чехи | КАВКАЗЬКА СІМ'Я |
| 8 | словаки | Абхазо-адигська група |
| 9 | Романська група | адигейці |
| 10 | молдавани | АЛТАЙСЬКА СІМ'Я |
| 11 | румун | Тюркська група |
| 12 | Вірменська група | кримські татари |
| 13 | вірмени | гагаузи |
| 14 | | Змішаний склад населення |
| 15 | | |
| 16 | | |

Чисельність населення по областях на 1991 р. (а) та 2013 р. (б) (тис.)

- Міста з кількістю жителів
- до 50 000
 - 50 000 – 100 000
 - 100 000 – 500 000
 - 500 000 – 1 000 000
 - понад 1 000 000

- Міста, населення яких зросло за роки незалежності України
- Міста, відселені внаслідок аварії на Чорнобильській АЕС

Масштаб 1:6 000 000 (у 1 см 60 км)



Гуцули в народному вбранні. Фото С. Степчука



Міністерство закордонних справ України



ЄВРОПА
Масштаб 1:45 000 000


Цифрами позначено:

1 – Нідерланди	6 – Сан-Марино
2 – Бельгія	7 – Чорногорія
3 – Люксембург	8 – Албанія
4 – Швейцарія	9 – Македонія
5 – Словенія	10 – Вірменія

КРАЇНИ, ЩО ВХОДЯТЬ ДО

- Організація з безпеки і співробітництва в Європі (ОБСЄ)
- Організація Північноатлантичного договору (НАТО)
- Співдружність незалежних держав (СНД, Україна є державою-спостерігачем)
- Європейський Союз
- Програма Східного партнерства ЄС (карта-врізка)
- Шанхайська організація співробітництва
- Організація Договору про колективну безпеку (ОДКБ)
- Стратегічні партнери України
- Країни, з якими Україна не має обміну посольствами
- Почесні консульства
- Участь українських військовиків у миротворчих операціях
- Країни Шенгенської зони (карта-врізка)
- Зона «Євро» (карта-врізка)
- Міжнародна регіональна організація у складі Грузії, України, Азербайджану і Молдови (ГУАМ) (карта-врізка)
- Країни, що не входять до Всесвітньої торгової організації (ВТО)

Масштаб 1:145 000 000
(у 1 см 14500 км)

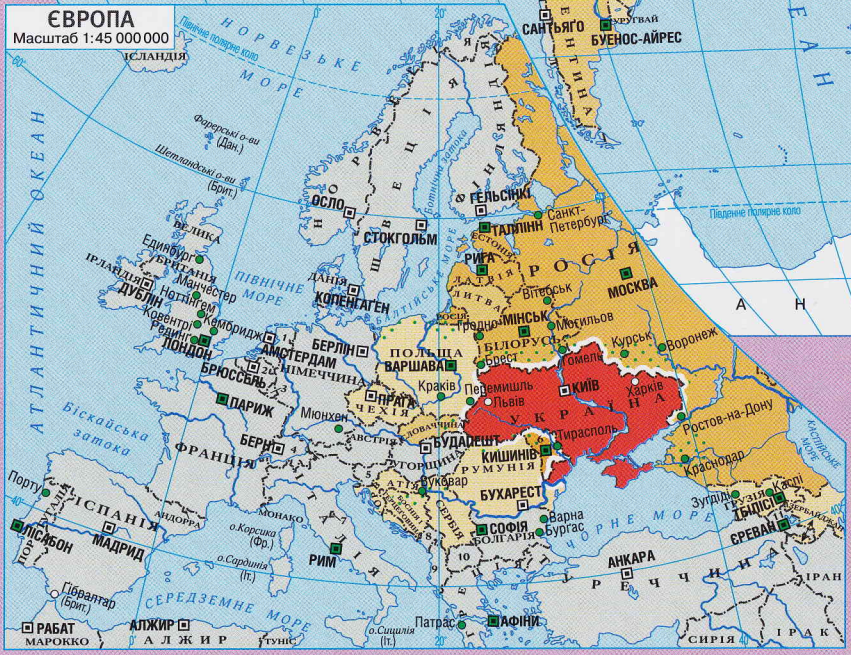


Будівля ООН у Нью-Йорку

Українська церква неподалік Сіднея, Австралія



Писанка в місті Вегревіл, Канада



Питома вага українців серед усього населення країни (%)

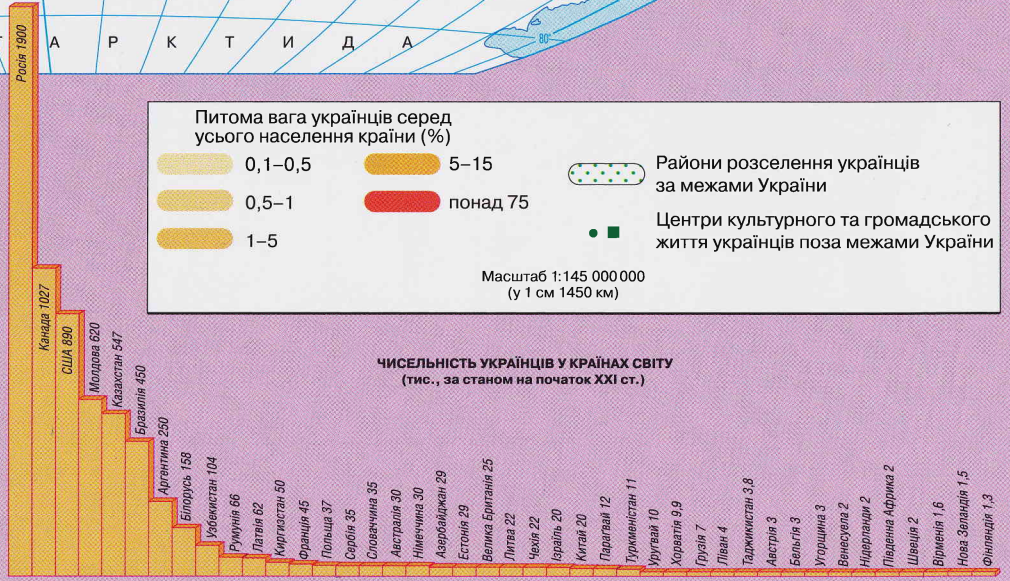
0,1–0,5	5–15
0,5–1	понад 75
1–5	

Райони розселення українців за межами України (показані крапками)

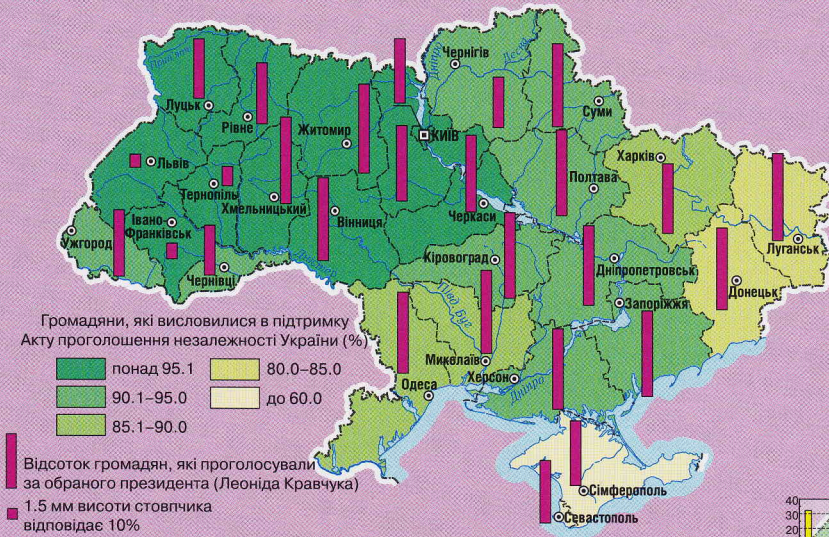
Центри культурного та громадського життя українців поза межами України (показані квадратами)

Масштаб 1:145 000 000 (у 1 см 1450 км)

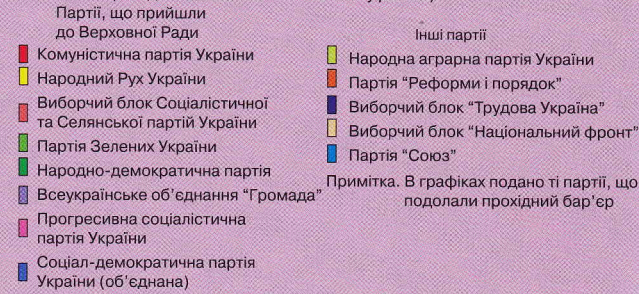
- Цифрами позначено:
- | | |
|----------------|----------------|
| 1 – Нідерланди | 7 – Сан-Марино |
| 2 – Бельгія | 8 – Чорногорія |
| 3 – Люксембург | 9 – Албанія |
| 4 – Швейцарія | 10 – Македонія |
| 5 – Словенія | 11 – Вірменія |
| 6 – Молдова | |



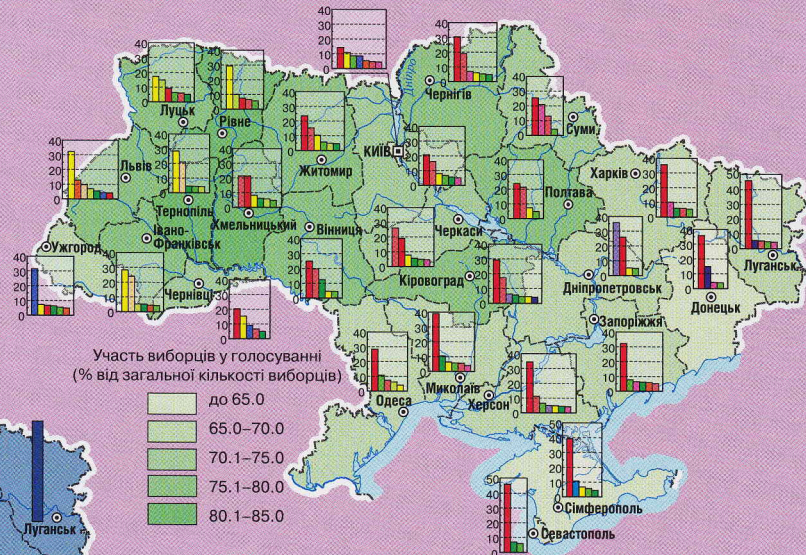
ВСЕУКРАЇНСЬКИЙ РЕФЕРЕНДУМ І ВИБОРИ ПРЕЗИДЕНТА УКРАЇНИ 1 ГРУДНЯ 1991 Р.



Вибірчі блоки та партії (% від загальної кількості голосів у регіоні)



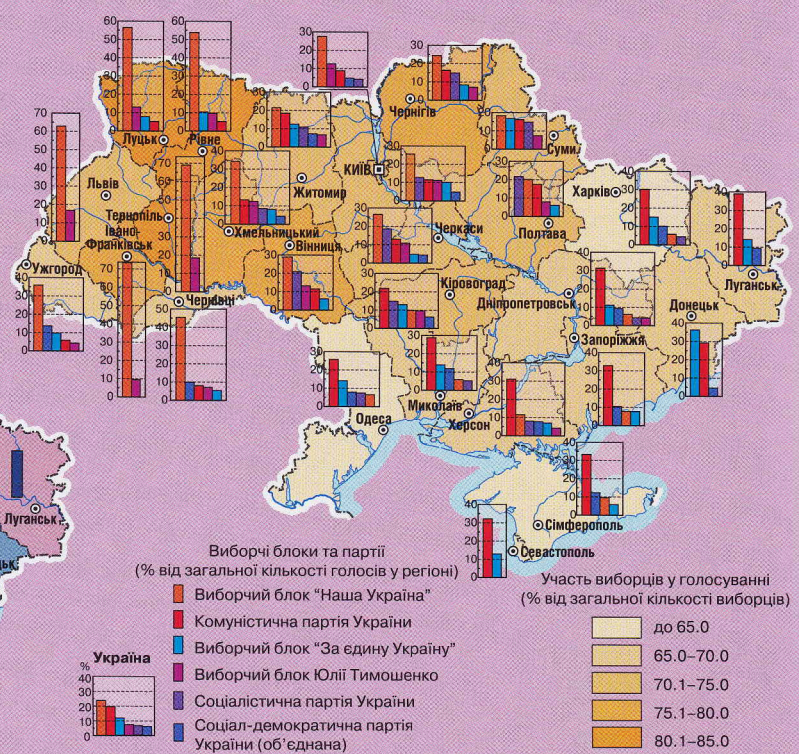
ВИБОРИ ДО ВЕРХОВНОЇ РАДИ УКРАЇНИ 1998 Р.



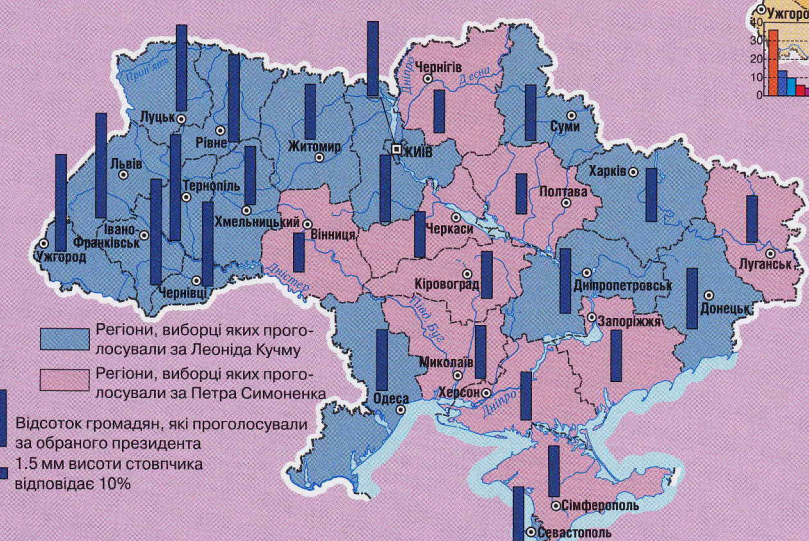
ВИБОРИ ПРЕЗИДЕНТА УКРАЇНИ 1994 Р.



ВИБОРИ ДО ВЕРХОВНОЇ РАДИ УКРАЇНИ 2002 Р.



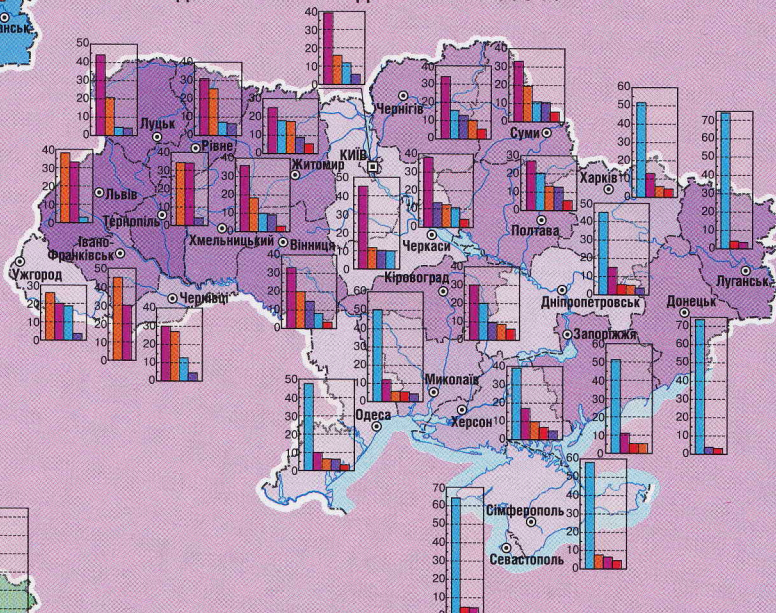
ВИБОРИ ПРЕЗИДЕНТА УКРАЇНИ 1999 Р.



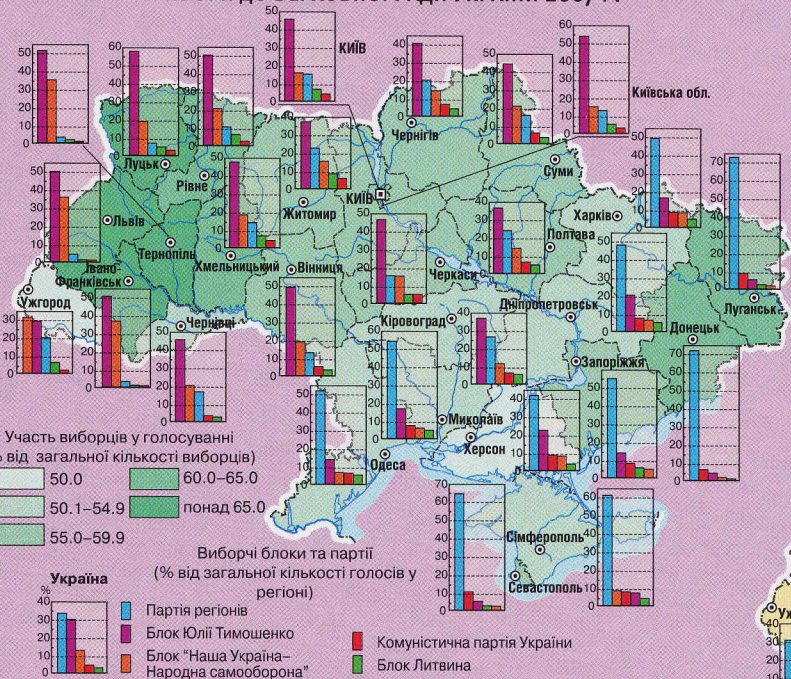
ВИБОРИ ПРЕЗИДЕНТА УКРАЇНИ 2004 Р.



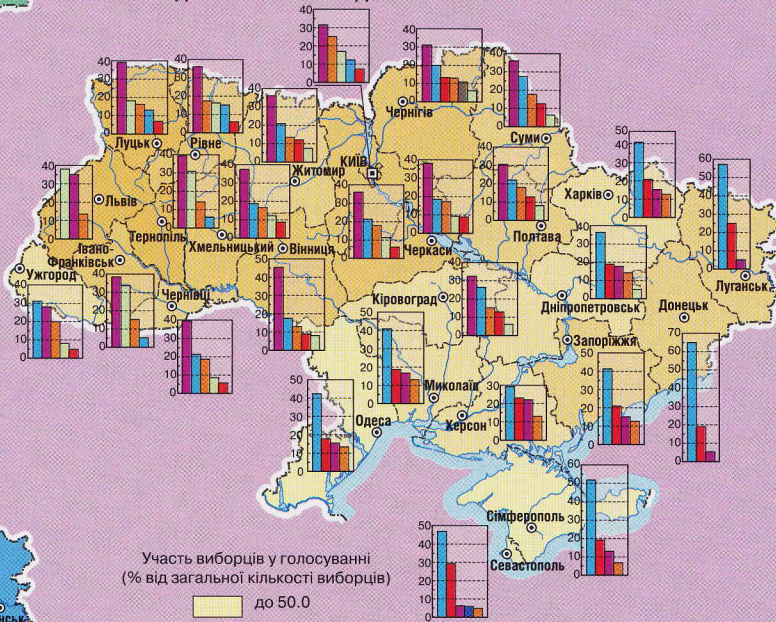
ВИБОРИ ДО ВЕРХОВНОЇ РАДИ УКРАЇНИ 2006 Р.



ПОЗАЧЕРГОВІ ВИБОРИ ДО ВЕРХОВНОЇ РАДИ УКРАЇНИ 2007 Р.



ВИБОРИ ДО ВЕРХОВНОЇ РАДИ УКРАЇНИ 2012 Р.



ВИБОРИ ПРЕЗИДЕНТА УКРАЇНИ 2010 Р.





ХРИСТИАНСТВО
Православ'я

- Територія поширення православ'я
- Церковні столиці та центри єпархій
- ✝ Української православної церкви Київського патріархату (УПЦ-КП)
- ✝ Української автокефальної православної церкви (УАПЦ)
- ✝ Української православної церкви (УПЦ в юрисдикції Московського патріархату)
- ✝ Центр і райони поширення старообрядництва

Католицизм

- Територія впливу Української греко-католицької церкви

- ✝ Резиденція Верховного Архієпископа і центри єпархій Української греко-католицької церкви (УГКЦ) (Ужгородська і Хустська єпархії, підпорядковані Ватиканській конгрегації східних церков)
- ✝ Центри єпархій і райони поширення Римської католицької церкви
- ✝ Осередки діяльності Вірменської Апостольської церкви


Протестантизм

- Територія впливу протестантських церков
- Осередки діяльності громад
- ★ юдаїстів
- ☪ мусульман
- ★ караїмів

Релігійні організації за конфесіями у регіонах (%)

- православні
- греко-католицькі та католицькі
- протестантські
- кодейські громади
- громади мусульман
- інші організації

Масштаб 1:6 000 000
(у 1 см 60 км)



Навчальні атласи, стінні та контурні карти з історії в магазинах «Атласи та карти»
 Київ, вул. Попудренка, 54 (044) 292-31-24, 573-26-84,
 Київ, вул. Червоноармійська, 69 (044) 537-06-18

ЗМІСТ

Сторінка	масштаб
1 Радянсько-німецькі договори 1939 року та територіальний перерозподіл Східної Європи	1:12 000 000
2 Україна на початку Другої світової війни (1939 – 1940 роки)	1:5 000 000
3 Україна у Великій Вітчизняній війні (червень 1941 – листопад 1942 років)	1:7 500 000
4 Нацистський окупаційний режим 1941 – 1944 років	1:6 000 000
5 Рухи Опору в 1941 – 1945 роках	1:6 000 000
6 Україна у Великій Вітчизняній війні (листопад 1942 – жовтень 1944 років)	1:7 500 000
7 Західна Україна в 1941 – 1953 роках	1:5 000 000
8 Україна в період повоєнної відбудови (1944 – 1953 роки)	1:6 000 000
9 Україна в умовах політичної та економічної лібералізації суспільства (1953 – 1964 роки)	1:6 000 000
10 Україна в період загострення кризи радянської системи (1964 – 1985 роки)	1:6 000 000
11 Розпад Радянського Союзу та проголошення незалежності України (1985 – 1991 роки)	1:6 000 000
12 Розпад Радянського Союзу і утворення нових незалежних держав	1:50 000 000
13 Україна сучасна (1991 – 2012 роки)	1:6 000 000
14 Господарство	1:6 000 000
15 Населення	1:6 000 000
16 Зовнішня політика України	1:145 000 000
Європа	1:45 000
17 Українці у світі	1:145 000 000
Європа	1:45 000
18 Вибори в Україні. 1991 – 2002 роки	1:13 000 000
19 Вибори в Україні. 2004 – 2012 роки	1:13 000 000
20 Релігійне життя в Україні на початку XXI ст.	1:6 000 000

ДЕРЖАВНЕ НАУКОВО-ВИРОБНИЧЕ ПІДПРИЄМСТВО «КАРТОГРАФІЯ»

вул. Попудренка, 54, м. Київ-94, МСП-660, 02660
 Свідоцтво суб'єкта видавничої справи
 ДК №398 від 03.04.2001

Упорядник Д.І. Тихомиров
 Рецензенти: В.С. Власов, О.О. Салата,
 О.А. Худобець
 Редактор Д.І. Тихомиров
 Дизайнер С.М. Сухенко

Технічний редактор С.М. Полторако
 Формат 62х93/8. Ум. друк. арк. 2,7
 Замовлення № 0398

ТОВ «Триада-Прінт»
 вул. Бастионна, 15, м. Київ, 01014

©ДНВП «Картографія», 2013

ISBN 978-617-670-244-3



9 786176 702443 >