

АТЛАС

Історія України



Історичні карти відображають пройдені події у просторі. Їх створюють на основі географічних карт, проте у своїх умовних позначеннях. Зокрема, кольорами відрізняють приналежність території тій чи іншій державі, частини держав, терени розселення народів. Штрихуванням позначають територіальні зміни, особливості певних територій, поширення різних явищ.



Територія, що перейшла від однієї держави до іншої

Кольори, що означають різні держави

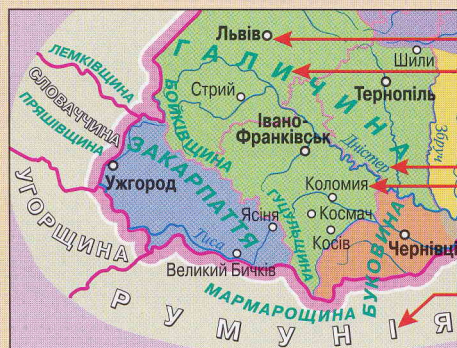
Держави та їхні частини, назви історичних земель, народів на історичних картах підписують різними шрифтами. Населені пункти позначають кружечками (пунсонами) або малюнками.



Штрихування – райони поширення партизанського руху

Лінії фронтів за станом на різні дати

Стрілками позначають напрямки пересування військ, переселення народів. Місця битв та інші події – значками.



Велике місто

Назви історичних земель

Назви річок

Населений пункт

Назви держав

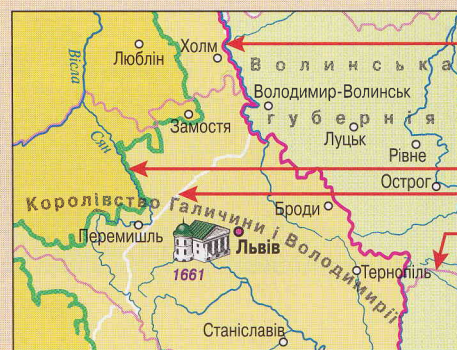
Лініями різного кольору і малюнку показують кордони держав або інші межі, на воєнних картах – лінії фронтів. На всіх історичних картах білою смугою показано сучасний кордон України.



Місця битв

Рік, коли відбулася битва

Військові походи



Державні кордони

Межа розселення українців

Сучасний кордон України

Межа частини держави

Л Ь О Д О В И К О

1 мільйон років тому 900 тис. 800 тис. 100 тис. 90 тис. 200 тис. 80 тис. 70 тис. 300 тис.

11 тис. 12 тис. 13 тис. 14 тис. 15 тис. 9 тис. 8 тис.

2 тис. 3 тис. 8 тис. 7 ст. 6 ст.

10 ст. 9 ст. 8 ст. 7 ст. 6 ст.

9 ст. 9 ст. 8 ст. 7 ст. 6 ст.

920 940 960 980 1000 1020 1040

1480 1460 1440 1420 1400 1380 1360

1500 1520 1540 1560 1580

1800 1860 1840 1820

1900 1920 1940 1960

Л Ь О Д О В И К О В И Й П Е Р І О Д

К І М Е Р І Й Ц І

Початок грецької колонізації

Олег Варяги

Хрещення Русі Володимир Великий Ярослав Мудрий Софійський собор

Кам'янецький замок Генуезька фортеця

Турецьке завоювання Криму

Виникнення українського козацтва

Бахчисарайський палац

Розбудова Львова

Пересплицьке Євангеліє

Українські першодруки

Утворення Української греко-католицької церкви

Іван Франко

Скасування кріпацтва

Повстання у Львові

Тарас Шевченко

Розбудова Хрещатика

Перша світова війна

Центральна Рада

Українська революція

Михайло Грушевський

Голодомор

Степан Бандера

Друга світова війна

Відбудова


Заснування Києва

Кієво-Ла́врівський собор

Битва на Синіх Водах

Друга світова війна

Відбудова



ЧАСИ НАШОЇ ЕРИ С. ЧАСИ ДО НАШОЇ ЕРИ



Батурин. У заповіднику «Гетьманська столиця»



Легедзине. Відтворене тріпільське житло



Парк «Київська Русь» у Копачіві



Реконструкція Запорозької Січі на острові Хортиці



- Місця визначних археологічних знахідок
 - Музеї
 - Історико-культурні заповідники
 - Музеї народної архітектури і побуту
 - Парк «Київська Русь»
- Одеса** Великі міста з численними історико-культурними пам'ятками та музеями




Срібна фігурка з Мартинівського скарбу. 6 ст. н.е. Музей історичних коштовностей. Київ



Перещепинський скарб. 7 ст. н.е. Ермітаж. Санкт-Петербург (Росія)



«Кам'яні баби» на подвір'ї Дніпропетровського історичного музею



У Національному музеї історії України. Київ



Скіфська пектораль з Товстої Могили. 4 ст. до н.е. Музей історичних коштовностей. Київ



Бородинський скарб. 15 ст. до н.е. Ермітаж. Санкт-Петербург (Росія)



Парутине. Розкопки давньогрецького міста Ольвія

З історії тризуба



Кам'яний тризуб
в вигляді
голови бика.
Історична знахідка
в ерсонської області



Тризуб на монеті
князя Володимир
Великого



Сучасний герб України



Сучасний прапор України




Герб Війська Запорозького. 17 ст.

Старовинні герби українських земель




Київщина



Волинь



Галичина



Герб України в 1918 р.



Скіфський золотий
тризуб у вигляді
орла, що падає.
Крим



Тризуб у вигляді
лини. Знайдено
в Полтавщині



Монета
кйвського
князя. 14 ст.



На карті показано сучасні
герби областей України



Гроші держав,
що колись володіли
українськими землями



Польща. 17 ст.



Українські гроші 1918 р.

Давньогрецькі монети,
знайдені на теренах України



Австрійська
імперія. 19 ст.



Сучасні українські
гроші



Радянський Союз. 20 ст.



Російська імперія. 19 ст.

КИЇВ Міста, названі на честь видатних людей:

- Ватутіне** Носить ім'я генерала Миколи Ватутіна
- Володимир-Волинський** Місто в 10 ст. заснував князь Володимир Великий. У 18 ст. до назви міста додали назву краю
- Івано-Франківськ** Від 1962 р. місто носить ім'я видатного поета й письменника Івана Франка
- Київ** Носить ім'я свого засновника, князя Кия
- Львів** Відомий з 13 ст., носить ім'я князя Льва Даниловича, сина галицького князя Данила Романовича
- Могилів-Подільський** Назва міста походить від прізвища молдавського князя Яреми Могіли і назви краю
- Олександрія** Названа іменем царевича Олександра, онука російської імператриці Катерини II
- Тернопіль** Носить ім'я свого засновника, польського можливо-владця Яна-Амора Тарновського і раніше звався Тарнополем. Інакше назву міста виводять від «тернового поля»
- Хмельницький** Від 1954 р. місто носить ім'я гетьмана Богдана Хмельницького

Кременчук

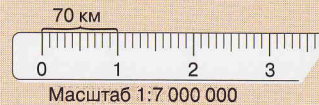
Географічні назви, що походять з тюркських мов (ними розмовляли народи, що в середні віки населяли степову Україну):

- Бахчисарай** «Палац у саду»
- Кагарлик** Від карга – «ворона». Інакше назву тлумачать як «каганова», тобто «царська» земля
- Кременчук** «Фортеця»
- Кримський півострів** Крим перекладається як «укріплення, стіна»
- Охтирка** «Біла скеля»
- Сула** «Повноводна»
- Татарбунари** «Татарське джерело»



Міста, що носять назви грецького походження:

- Євпаторія** Носить ім'я давнього кримського царя Мітридата Євпатора (перекладається як «народжений славетним батьком»)
- Маріуполь** «Місто Марії»
- Мелітополь** «Медове місто»
- Одеса** На думку деяких дослідників, місто носить ім'я міфічного мандрівника Одісея (у перекладі – «супутник Зевса»)
- Севастополь** «Величне місто»
- Сімферополь** «Місто загального добробуту»
- Феодосія** «Богом дарована»
- Херсон** «Півострів»
- Ялта** «Берег»



Назви цих річок – спадок давньоіранських племен, скіфів і сарматів, що колись жили на їхніх берегах. Сполучення д-н їхньою мовою означало «вода» або «річка»:

- Дніпро** «Велика ріка»
- Дністер** «Швидка вода»
- Дунай** «Велика вода»
- Сіверський Донець** «Маленький Дон», що протікає країною сіверян

Харків Міста, що носять імена річок, на яких вони стоять


Вовча Річки, чії назви походять від тварин і рослин

- Міста, чії назви читаються в їхніх гербах
- Міста, чії назви пов'язані з церквою і богослужінням
- Міста, чії назви пов'язані з родовищами корисних копалин

Рівне Міста, чії назви розповідають про місцини, де вони стоять:

- Кривий Ріг** Місто на кривому півострові між двома річками
- Луцьк, Прилуки** Міста на річкових затоках – луках
- Рівне** Місто на рівній місцині
- Бахмач** Так на Русі називали низькорослих коней
- Баштанка** Навколо міста вирощують кавуни
- Біла Церква** Припускають, що сучасне місто назване за білокам'яним храмом, який існував за часів Київської Русі
- Білгород-Дністровський** Переклад давньої турецької назви Акерман («біла фортеця»), яку раніше мало це місто при гирлі Дністра
- Болград** Місто заснували болгарські переселенці в 19 ст. Іноді назву перекладають з болгарської як «багате місто»
- Виноградів** Назва говорить про виноградники, що ростуть навколо міста
- Вінниця** Місто відоме своїм винокурінням
- Житомир** Припускають, що в 9 ст. місто належало боярину на ім'я Житомир

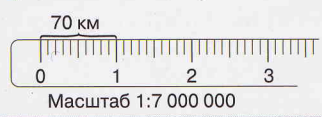
- Запоріжжя** Місто за дніпровими порогами. Стоїть на місці Запорозької Січі, що була тут у 16 ст.
- Кам'янець-Подільський** У середні віки це була найміцніша кам'яна фортеця на Поділлі та й в усієї України
- Конотоп** Так у старовину називали вир у річці
- Миколаїв** Здавна тут будували кораблі. Перший із них назвали «Святим Миколаєм», він і дав ім'я місту
- Новгород-Сіверський** «Нове місто» в країні давньослов'янського племені сіверян
- Острог** Назву тлумачать як «фортеця, обгороджена частоколом»
- Переяслав-Хмельницький** У давнину на цьому місці руський богатир переміг, «перейняв славу», печенізького воїна. У 1943 р. до назви міста додали ім'я Хмельницького
- Черкаси** Місто виросло з поселення козаків, що їх також називали черкасами
- Чернігів** Одне з найдавніших українських міст. Носить ім'я легендарного князя Чорного




Пам'ятники засновникам Києва



- ВОЛИНЬ** Назви історичних земель
- ПОЛЬЩА** Назви суміжних з Україною держав
- Райони, де поряд з українцями живуть інші народи:
- росіяни
- поляки
- болгари
- румуни й молдовани
- греки
- угорці
- кримські татари
- гагаузи
- Народні ремесла:
- вишивання і художнє ткацтво
- килимарство
- гончарство
- писанкарство
- художній розпис посуду (петриківський розпис є ремеслом, що охороняється ЮНЕСКО)
- розпис хат
- плетенкарство, лозоплетіння
- різьблярство
- ковальство




Картина Марії Приймаченко



Михайло Грушевський, голова Української Центральної Ради



В'ячеслав Чорновіл




Іван Котляревський, автор «Енеїди»



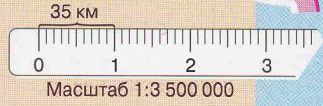
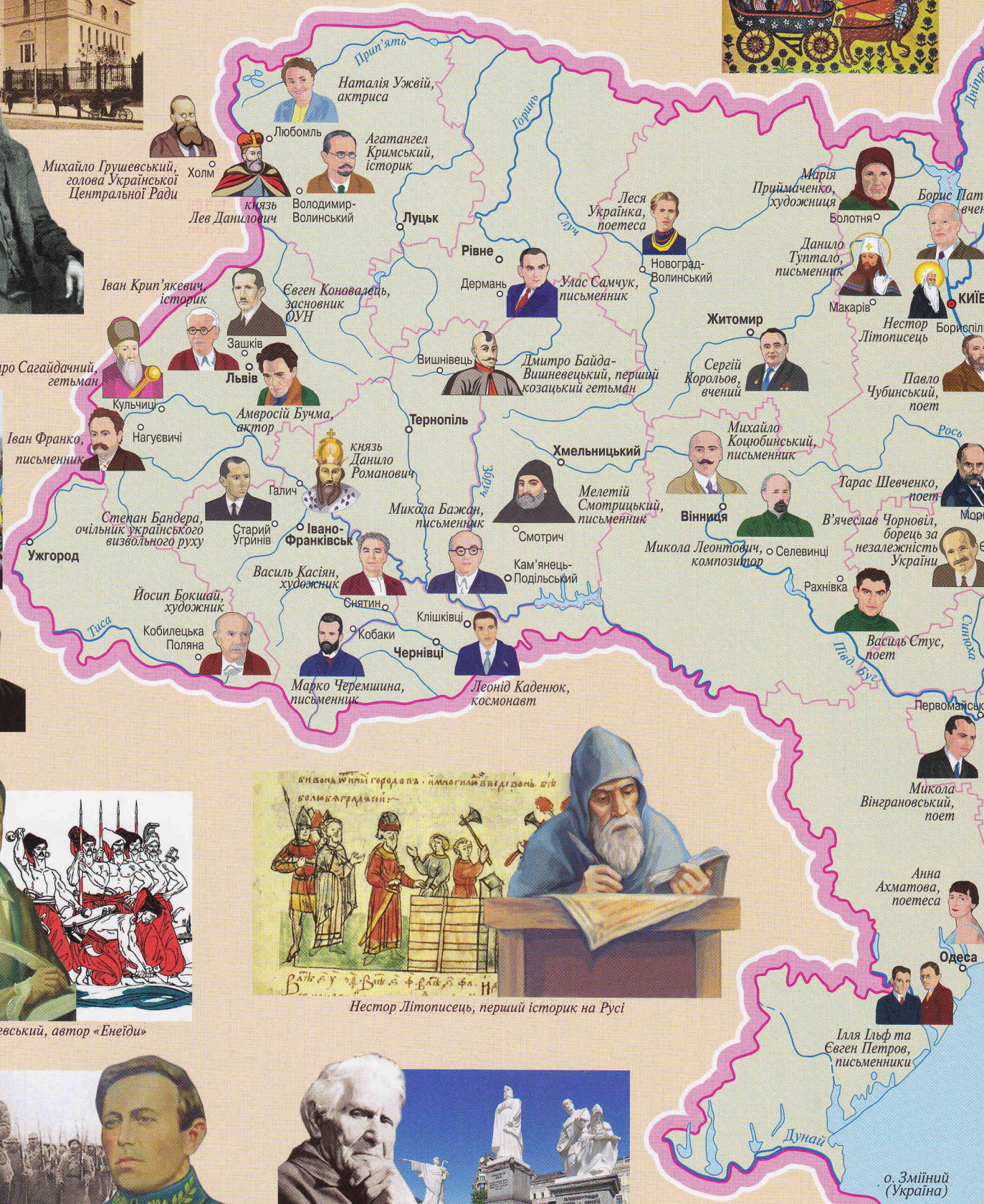
Симон Петлюра, головний отаман українського війська



Нестор Літописець, перший історик на Русі



Іван Кавалерідзе і пам'ятник княгині Ользі в Києві





Трипільський посуд



Навершя скіпетра



Керносівський ідол. Доба бронзи



Кам'яна і мідна доба. Трипільці

- Межа просування льодовика близько 180 тис. років тому
- Пам'ятки людей давнього кам'яного віку
- Країна і поселення землеробських племен трипільської культури в 4–3 тис. до н. е.
- Район розселення і пам'ятки скотарських племен



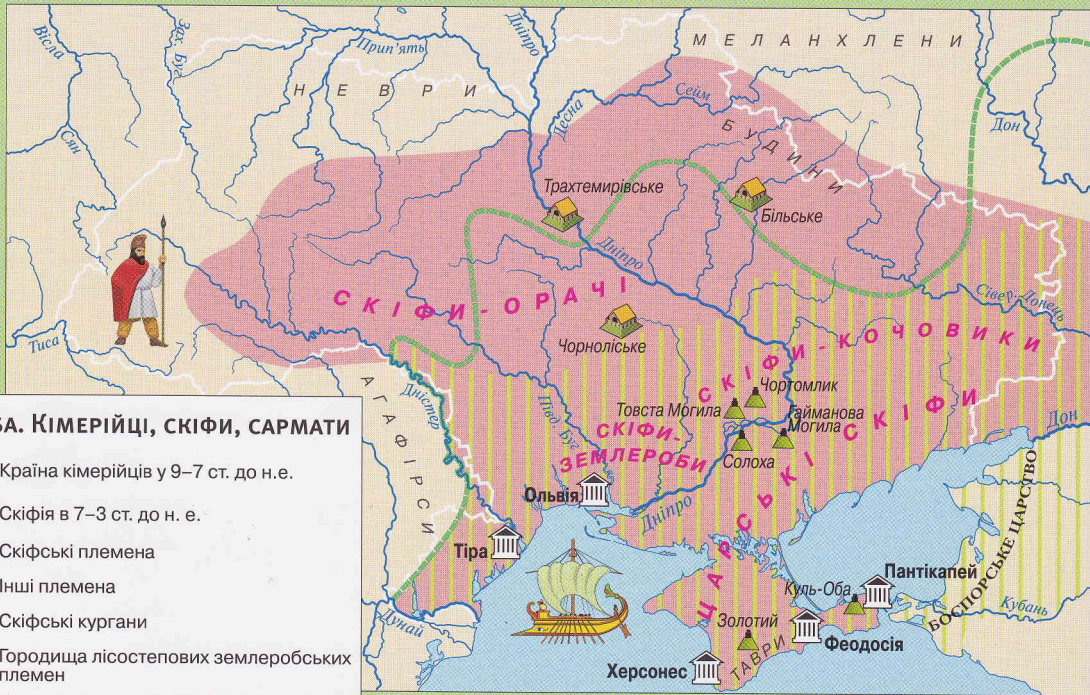
Житло з кісток мамонта, Межиріч. Зберігається в Національному науково-природничому музеї в Києві



Скіфські скарби

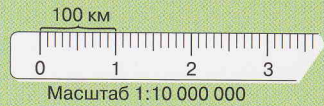


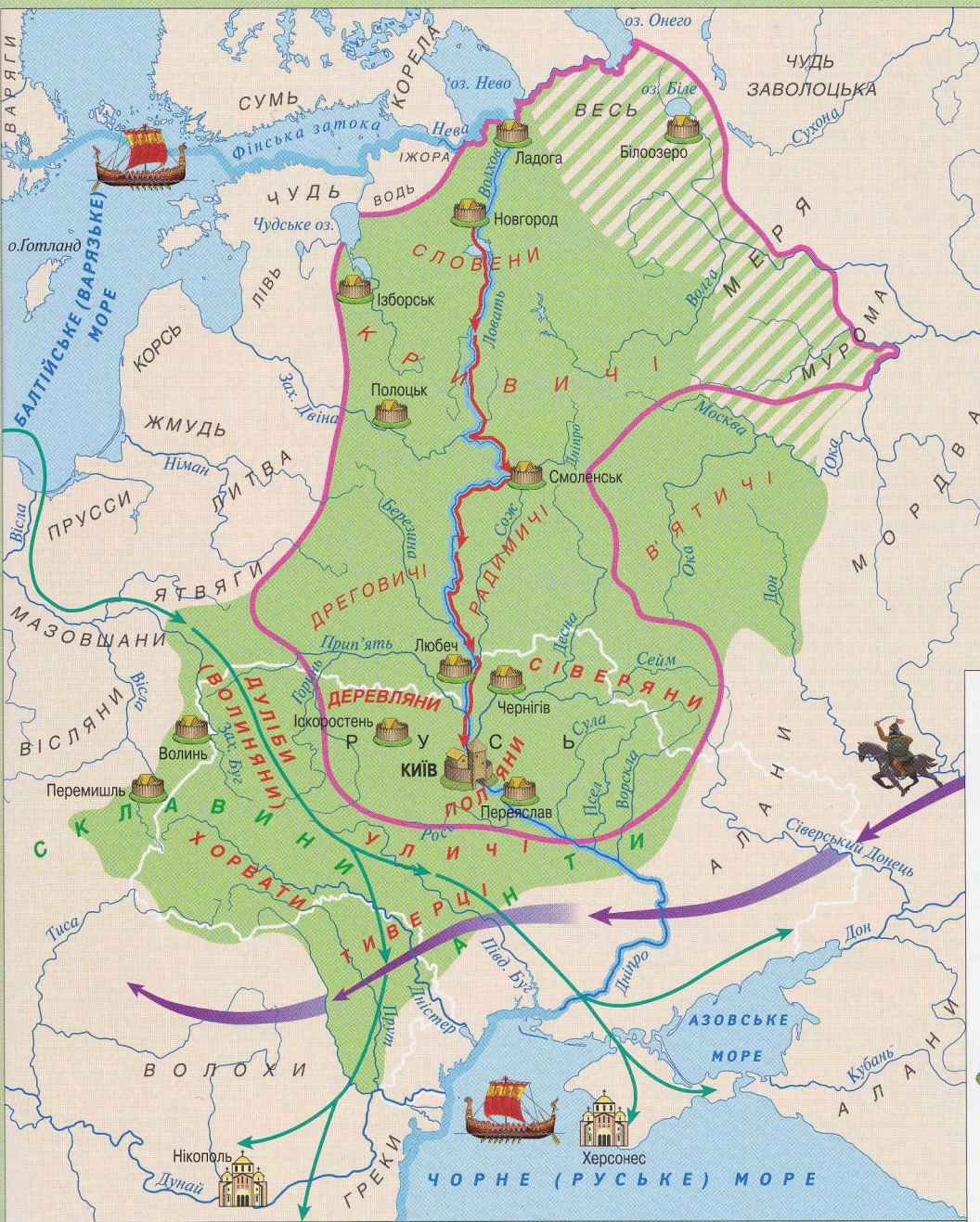
Скіфський цар



Залізна доба. Кімерійці, скіфи, сармати

- Країна кімерійців у 9–7 ст. до н. е.
- Скіфія в 7–3 ст. до н. е.
- ЦАРСЬКІ СКІФИ**
- Скіфські племена
- ТАВРИ**
- Інші племена
- Скіфські кургани
- Городища лісостепових землеробських племен
- Грецькі міста-держави Північного Причорномор'я в 7 ст. до н. е. – 3 ст. н. е.
- Межа розселення сарматів на початку нашої ери





Слов'янський вождь

Давні слов'яни



Слов'яни засновують поселення. Малюнок з літопису

- ВЕЛИКЕ ПЕРЕСЕЛЕННЯ НАРОДІВ**
- Переселення готів у 2–3 ст.
 - Гунська навала наприкінці 4 ст.
- ДАВНІ СЛОВ'ЯНИ**
- АНТИ** Слов'янські племена 5–6 ст.
 - Землі, заселені східними слов'янами до 9 ст.
 - СЛОВЕНИ** Східнослов'янські племена
 - ПОЛЯНИ** Східнослов'янські племена – предки українців
 - ЛИТВА** Сусіди східних слов'ян
 - Найдавніші слов'янські міста
 - Шлях "із Варяг у Греки"
 - Похід варязького князя Олега на Київ у 882 р.
 - Межі Олегової держави станом на 912 р.



Заснування Києва. Малюнок з літопису



Слов'янський ідол



Князь Олег



Імське панування на півдні України



Вторгнення готів



Гунська навала



Початок Великого розселення слов'ян



Поява варягів на Дніпрі

Князювання Олега (882–912)

Князювання Ігора (912–945)




- Київська Русь на початку 10 ст.
- Шлях "із Варяг у Греки"
- Ігор 944
- Походи київських князів із зазначенням років
- Землі, що їх до Київської Русі приєднали
- Святослав
- Володимир Великий
- Ярослав Мудрий
- Місце загибелі Святослава в 972 р.




- Хрещення князя Володимира в Херсонесі у 988 р.
- Столиця й головні міста Київської Русі
- Кордони Київської Русі в середині 11 ст.
- Вторгнення печенігів у 10 ст. і половців у 11 ст.







Князювання Ольги (945–964)




Хрещення Русі 988
Князювання Володимира (980–1015)




1037
Софійський собор у Києві




1051
Кієво-Печерська лавра



1057
Остромирове Євангеліє



Діяльність Нестора Літописця



Князювання Володимира Мономаха (1113–1125)

Князювання Святослава (964–972)


10 ст.

1000 р.

Князювання Ярослава Мудрого (1019–1054)

11 ст.

1100 р.




Коронування Данила Романовича



Кителі давнього Києва



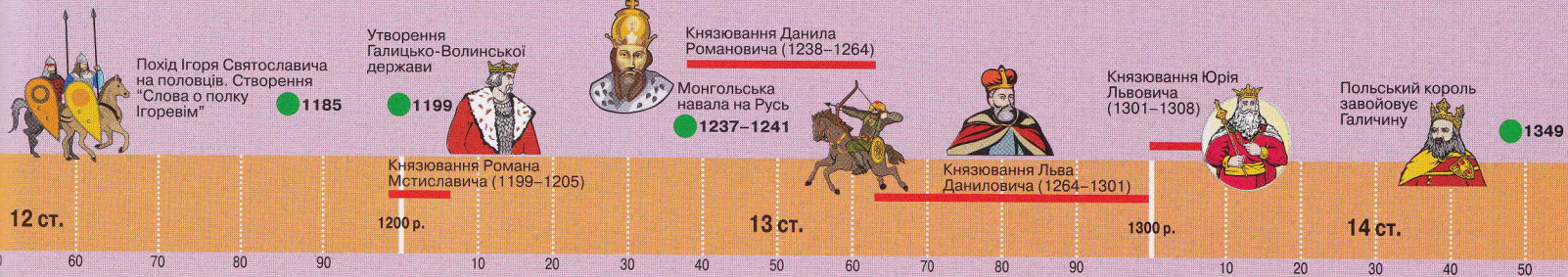
- Галицько-Волинська держава на початку 13 ст.
- Землі, приєднані до Галицько-Волинської держави за князювання Данила Романовича (1238–1264 рр.)
- Стольні міста Галицько-Волинської держави
- 1239 Монгольська навала 1239–1241 рр.
- Межі Галицько-Волинської держави за князювання Льва Даниловича (1264–1301 рр.)



Хрещення Володимира у Херсонесі. Малюнок з літопису



Князь Роман Мстиславич






Герб Королівства Польського



Герб Великого князівства Литовського



Герб Речі Посполитої



ВЕЛИКЕ КНЯЗІВСТВО ЛИТОВСЬКЕ

- на початку 14 ст.
- землі, що були приєднані до князівства впродовж 14–15 ст.

КОРОЛІВСТВО ПОЛЬСЬКЕ

- на початку 14 ст.
- українські землі, завойовані Польщею впродовж 14–15 ст.

- Межі Королівства Польського після об'єднання з Великим князівством Литовським і приєднанням українських земель у 1569 р. (утворення польсько-литовської держави – Речі Посполитої)

ВЕЛИКЕ КНЯЗІВСТВО МОСКОВСЬКЕ

- у 15 ст.
- терени, завойовані князівством впродовж 16 ст.

- Фортиці, які в Криму збудували генуезці, а в 1475 р. здобули турки
- Володіння татар і турків у 15 ст.
- терени, завойовані в 16 ст.
- Татарські походи
- Місця та роки боїв литовських військ з татарами



Перша Запорозька Січ (1556–1557 рр.)

Литовські князі в Україні



Ольгерд, переміг татар на Синіх Водах



Свидригайло, княжив на Волині

Козацькі гетьмани



Дмитро Байда-Вишневецький



Петро Сагайдачний

Битва на Синіх Водах
● 1362

Початок будівництва Генуезької фортеці в Судак



Початок будівництва Кам'янецької фортеці та замку Паланок у Мукачеві



Утворення Кримського ханату
● 1441



Турецьке завоювання Криму
● 1475



Перша згадка про українських козаків
● 1489

Розбудова площі Ринку у Львові



Початок будівництва ханського палацу в Бахчисарай



Дмитро Бай Вишневецький засновує Запорозьку Січ
● 1556–1557



14 ст.

1400 р.



15 ст.

1500 р.

16 ст.



- Земля Війська Запорозького низового
- Запорозька Січ
- Морські походи запорожців
- Напрямки та роки походів Дмитра Байди-Вишневецького
- Напрямки походів Петра Сагайдачного
- Похід війська Богдана Хмельницького в 1648 р.
- Місця і роки битв
1648
- Українська козацька держава – Гетьманщина за часів Богдана Хмельницького
- Столиця Української козацької держави
ЧИГИРИН
- Центри козацьких полків
Ніжин
- Територія Османської імперії та залежних од неї держав





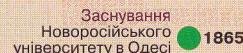

Українці наприкінці 18 ст.

Пани

Міщани

Козаки

Селяни



Керманічі України в 1917–1920 роках



Гестор Махно – провідир повсталих селян на Півдні України



Українські воїни. Світлина 1918 року



Михайло Грушевський Павло Скоропадський Симон Петлюра



- Meжі Української Народної Республіки (УНР) у 1917 р.
- Четвертий універсал Центральної Ради (9 січня 1918 р.). Проголошення незалежної України
- Бій під Крутами 16 січня 1918 р.
- Українська держава влітку 1918 р.
- Західноукраїнська Народна Республіка (ЗУНР) у листопаді 1918 р.
- Проголошення Акта злуки УНР і ЗУНР 22 січня 1919 р.
- Дії ворожих армій проти України в 1919 р.
- радянської Росії
- білогвардійського Півдня Росії
- Польщі
- Терени, що утримувалися українськими арміями
- у серпні 1919 р.
- у листопаді 1919 р.



Київська міська дума на початку 20 ст.

Піднесення національно-визвольного руху в Україні

1905



Центральна Рада

Українська революція (1917–1920)



Перша світова війна (1914–1918)



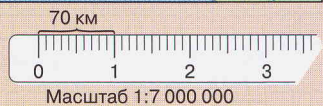
Герб радянської України

Встановлення радянської влади



Свєген Коновалець (1891–1938)

Організація 1929 українських націоналістів



Масштаб 1:7 000 000

1905 р.

1910 р.

1915 р.

1920 р.

1925 р.

1929 р.



Руїни Успенського собору. Київ, 1941

1939–1942 РОКИ

	Західний кордон Радянського Союзу на 1939 р.		Контрудари радянських військ
	Територія радянської України		Райони оточення радянських військ
	Території інших радянських республік		Оборона міст
	Території, приєднані до Радянської України в 1939–1940 рр.		Фронт просування німецьких військ у 1941 р.
	Інші території, включені до складу Радянського Союзу		30.06 на 30 червня
	Західний кордон Радянського Союзу за станом на літо 1941 р.		10.07 на 10 липня
	Території, окуповані нацистською Німеччиною до літа 1941 р.		7.08 на 7 серпня
	Країни – союзники Німеччини		10.09 на 10 вересня
	Наступ німецьких військ		1.12 на 1 грудня
	Території, що в листопаді 1942 р. утримувалися радянськими військами		18.11 Радянсько-німецький фронт за станом на 18 листопада 1942 р.



Українські партизани



Радянські війська форсують Дніпро, 1943

1942–1944 РОКИ

	18.11 Радянсько-німецький фронт станом на 18 листопада 1942 р.		17.04 17 квітня 1944 р.
	Наступ радянських військ		28.10 28 жовтня 1944 р.
	Контрудари німецьких військ		6.11.43 Здобуття Києва 6 листопада 1943 р.
	Райони оточення німецьких військ		Райони дій Української повстанської армії
	Фронт просування радянських військ		Райони дій радянських партизанів
	31.03 31 березня 1943 р.		Території, що утримувалися німецькими військами наприкінці 1944 р.
	30.09 30 вересня 1943 р.		Західний кордон Радянського Союзу
	3.03 3 березня 1944 р.		



Голодомор у радянській Україні

Початок Другої світової війни. Приєднання Західної України до СРСР

22 червня 1941

9 травня 1945

Відбудова

1954



Степан Бандера (1909–1959)











Проголошення незалежності України.
Київ, серпень 1991



Революція гідності. Київ, лютий 2014



-  Територія Закарпаття, включена до складу України в 1945 р.
-  Територія Криму, приєднана до України в 1954 р.
-  Аварія на Чорнобильській атомній електростанції 26 квітня 1986 р.
-  Західний кордон Радянського Союзу до 1991 р.
-  Проголошення незалежності України 24 серпня 1991 р.
- БІЛОРУСЬ**
-  Кордони і столиця незалежної України
-  Межі та центри областей України і Автономної Республіки Крим
-  Кордони інших держав




Василь Стус (1938–1985)



26 квітня 1986

Аварія на Чорнобильській АЕС




В'ячеслав Чорновіл (1937–1999)

Розпад Радянського Союзу.
Проголошення незалежності України
24 серпня 1991



Помаранчева революція 2004

Революція гідності 2013–2014



1980 р.

1990 р.

2000 р.


2010 р.



Маріїнський палац у Києві. 1752 р.



Палац Софіївка, що біля Умані 1796 р.

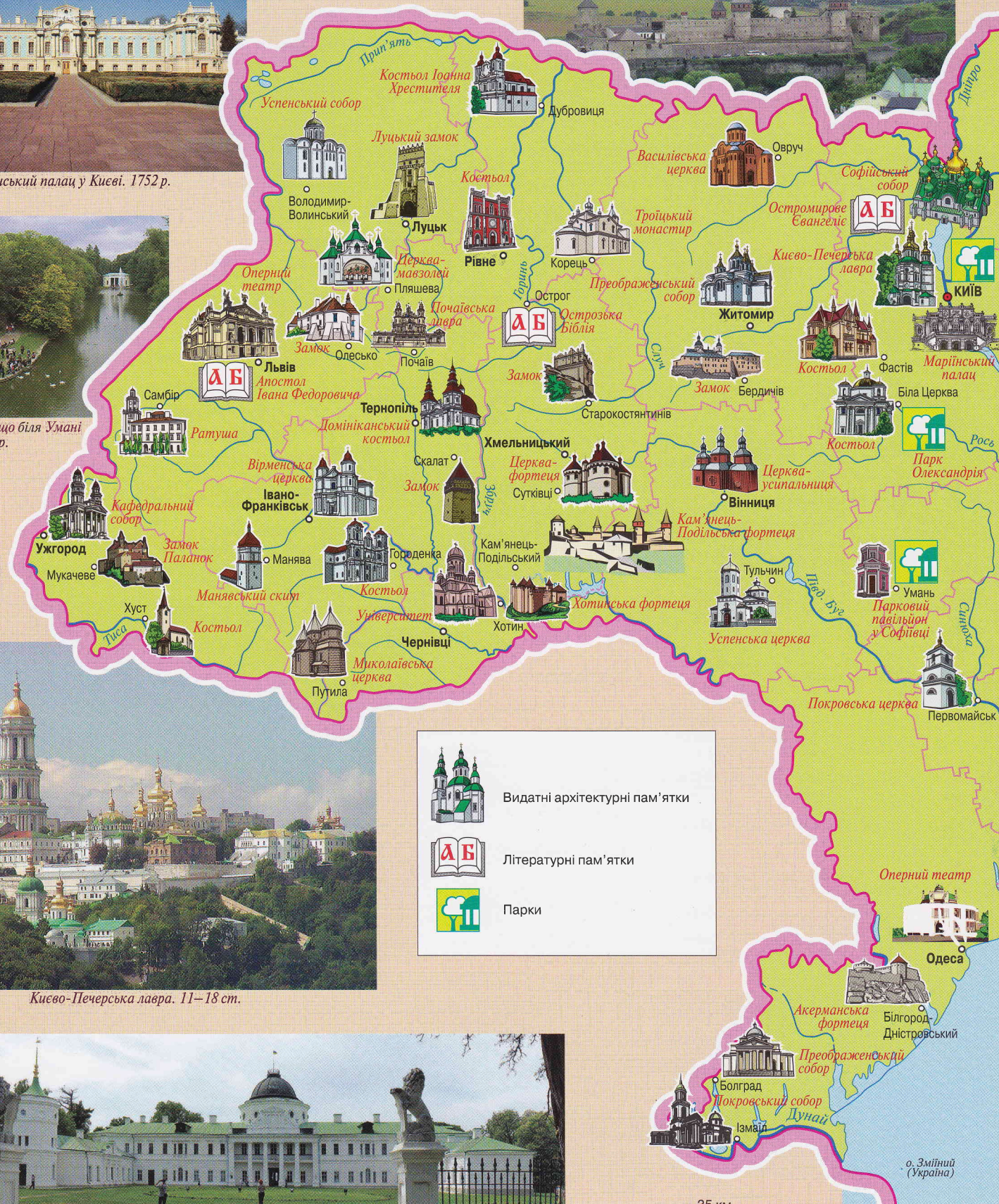


Києво-Печерська лавра. 11–18 ст.




Палац у Качанівці. 1770–1824 рр.


Кам'янець-Подільська фортеця. 15–16 ст.




	Видатні архітектурні пам'ятки
	Літературні пам'ятки
	Парки



о. Зміний (Україна)



Софійський собор у Києві (1037 р.) — як він міг би виглядати тисячу років тому і його сучасний вигляд



Апостол. 1574 р.




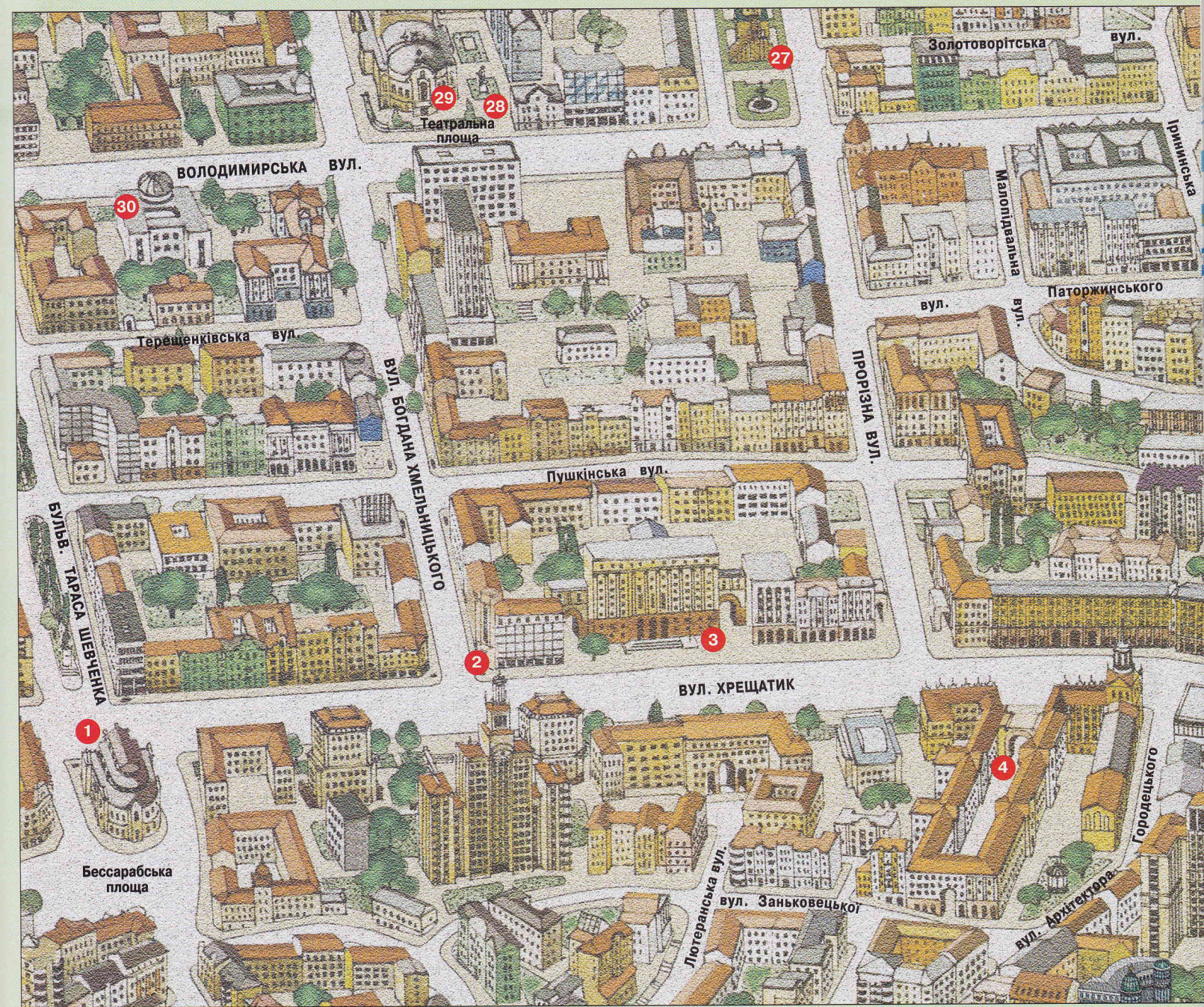
Остромирове Євангеліє. 1057 р.



Ханський палац у Бахчисарай. 16 ст.



Генуезька фортеця в Судак. 14–15 ст.



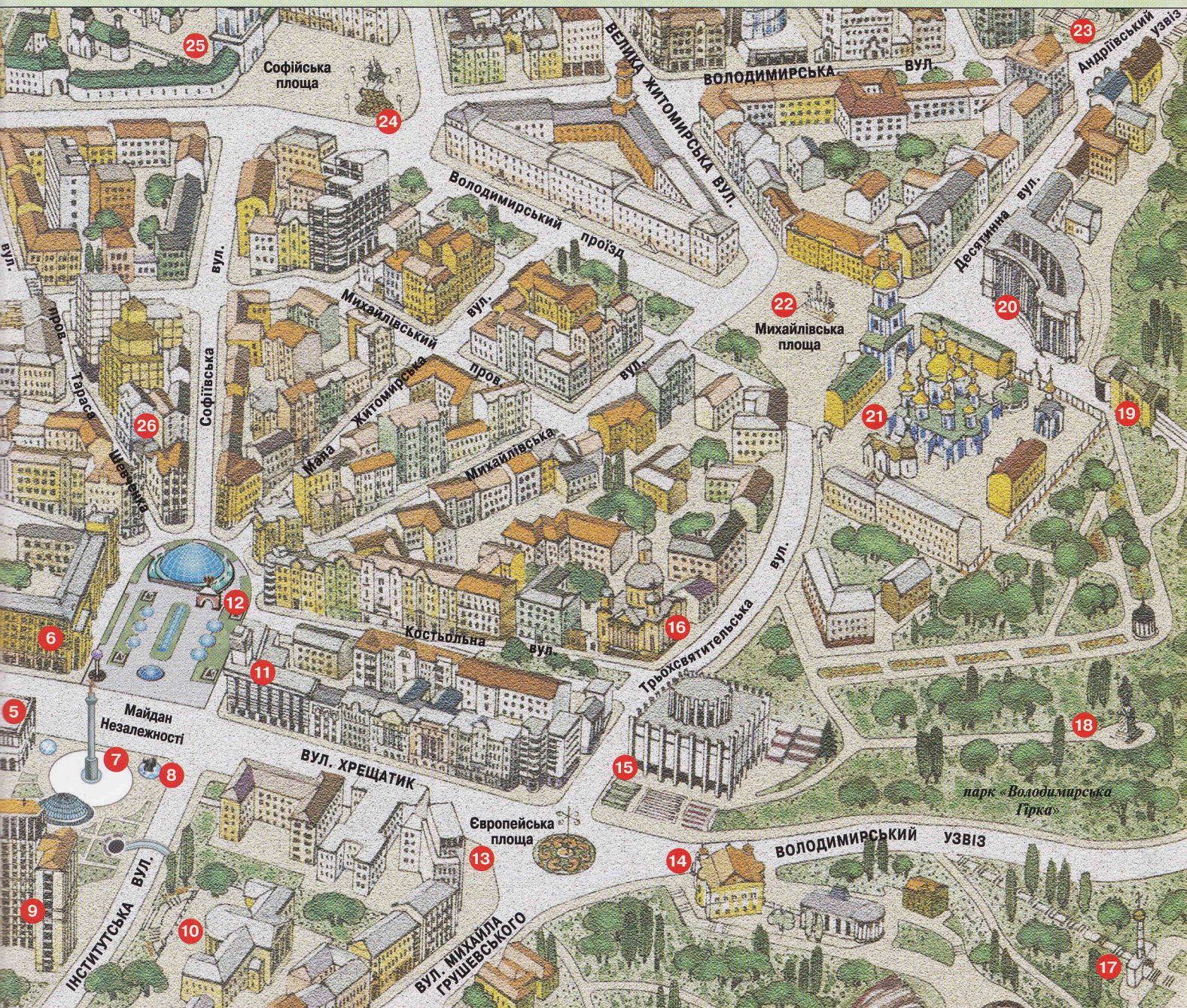
Бессарабський ринок



Міська рада



Український Дім



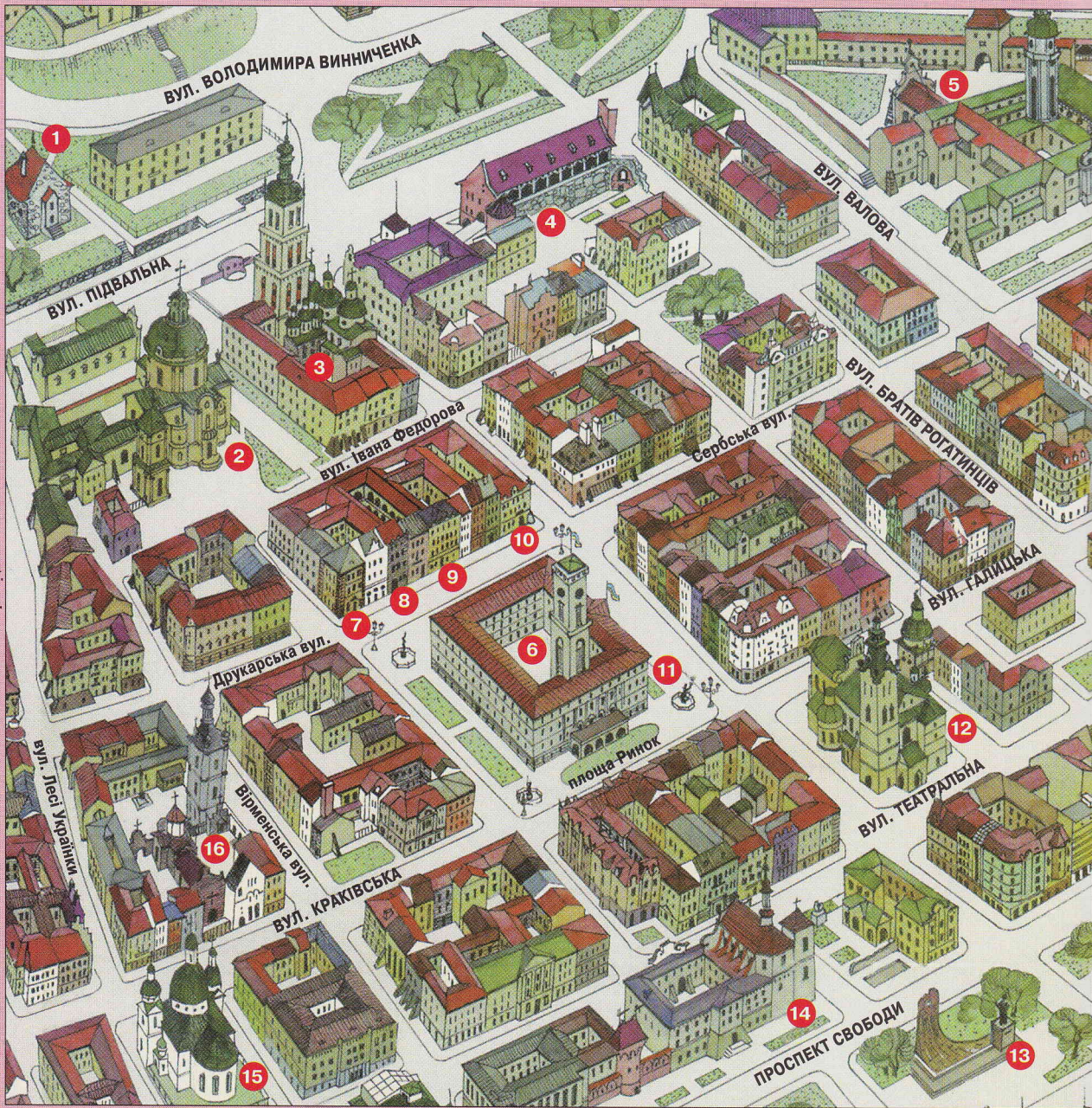
Майдан Незалежності

- 1 Бессарабський ринок
- 2 ЦУМ (Центральний універсальний магазин)
- 3 Міська рада
- 4 Пасаж
- 5 Консерваторія
- 6 Головоштамт
- 7 Монумент Незалежності
- 8 Пам'ятник засновникам Києва
- 9 Готель «Україна»
- 10 Міжнародний центр культури та мистецтв
- 11 Будинок профспілок
- 12 Лядські ворота і пам'ятник архангелові Михаїлу
- 13 Готель «Дніпро»
- 14 Національна філармонія України
- 15 Український Дім
- 16 Олександрівський костюль
- 17 Пам'ятник на честь хрещення Русі
- 18 Пам'ятник князеві Володимиру
- 19 Фунікулер
- 20 Міністерство закордонних справ України
- 21 Михайлівський Золотоверхий собор
- 22 Пам'ятник княгині Ользі
- 23 Руїни Десятинної церкви
- 24 Пам'ятник Богданові Хмельницькому
- 25 Національний заповідник «Софія Київська»
- 26 Будинок-музей Т. Г. Шевченка
- 27 Золоті Ворота
- 28 Пам'ятник Миколі Лисенку
- 29 Національна опера України
- 30 Будинок Вчителя


- 1 Порохова вежа. 16 ст.
- 2 Домініканський собор. 18 ст.
- 3 Успенська церква. 17 ст.
- 4 Міський Арсенал. 16 ст.
- 5 Бернардинський монастир. 17 ст.
- 6 Ратуша. 19 ст.
- 7 Кам'яниця Бандінеллі. 16 ст. (Історичний музей Львова)
- 8 Чорна кам'яниця. 16 ст.
- 9 Палац Корнякта. 16 ст.
- 10 Палац Любомирських. 17 ст.
- 11 Фонтан «Нептун». 19 ст.
- 12 Латинський кафедральний собор Святої Марії та каплиця Боїмів. 15–17 ст.
- 13 Пам'ятник Тарасові Шевченку. 20 ст.
- 14 Давній єзуїтський костюль і колегія. 17 ст.
- 15 Преображенська церква. 18 ст.
- 16 Вірменський собор. 14–17 ст.



Вітвар Латинського кафедрального собору Св. Марії



Вид з вежі Ратуші на будинки-палаці площі Ринок, Домініканський собор і Успенську церкву




Фонтан «Нептун»



Ратуша





Навчальні атласи, стінні та контурні карти з історії в магазинах «Атласи та карти»
 Київ, вул. Попудренка, 54 (044) 292-31-24, 573-26-84,
 Київ, вул. Червоноармійська, 69 (044) 537-06-18

Сторінка	ЗМІСТ	масштаб
1	Знайомство з історичною картою	
2-3	Історія і час	
4	Речові історичні джерела	1 : 7 000 000
5	Історія України в символах і знаках	1 : 7 000 000
6	Про що розповідають географічні назви	1 : 7 000 000
7	Історичні землі України	1 : 7 000 000
8-9	Видатні постаті в історії та культурі України (місця їхнього народження)	1 : 3 500 000
10	Найдавніше минуле України	
	Кам'яна і мідна доба. Трипільці	1 : 10 000 000
	Залізна доба. Кімерійці, скіфи, сармати	1 : 10 000 000
11	Давні слов'яни	1 : 12 000 000
12	Київська Русь	1 : 12 000 000
13	Галицько-Волинська держава	1 : 7 000 000
14	Українські землі й польсько-литовська держава	1 : 8 000 000
15	Українське козацтво в битвах і походах	1 : 8 000 000
16	Україна у 18–19 ст.	1 : 7 000 000
17	Українська революція 1917–1920 років	1 : 7 000 000
18	Україна в Другій світовій війні	
	1939 – 1942 роки	1 : 10 000 000
	1942 – 1944 роки	1 : 10 000 000
19	Україна незалежна	1 : 6 800 000
20-21	Пам'ятки культури – свідки минулого	1 : 3 500 000
22-23	Центр Києва. Вулиця Хрещатик	
24	Центр Львова. Площа Ринок	

Схвалено для використання у загальноосвітніх навчальних закладах
 комісією з історії Науково-методичної ради з питань освіти Міністерства освіти і науки України
 (лист №14.1/12-Г-1351 від 25.07.2014 р.)

Атлас відповідає санітарному законодавству України
 (висновок № 05.03.02-04/85302 від 28.08.2012 р.)

ДЕРЖАВНЕ НАУКОВО-ВИРОБНИЧЕ ПІДПРИЄМСТВО «КАРТОГРАФІЯ»

вул. Попудренка, 54, м. Київ-94, МСП-660, 02660
 Свідоцтво суб'єкта видавничої справи
 ДК № 398 від 03.04.2001

Упорядник Д.В. Ісаєв
 Рецензенти: В.С. Власов, О.В. Галегова, Ю.Б. Малієнко
 Редактор Д.В. Ісаєв
 Художники: О.П. Ваніфатова, В.М. Зельдес,
 Г.С. Зіміна, В.О. Павленко, В.Ю. Павленко,
 О.Л. Ремізовський, А.А. Рибак, С.М. Сухенко

Технічний редактор С.М. Полторако
 Формат 62x93/8. Ум. друк. арк. 3,47
 Замовлення № 01108

ТОВ «Триада-Прінт»
 вул. Бастионна, 15, м. Київ, 01014
 © ДНВП «Картографія», 2014

ISBN 978-617-670-429-4



9 786176 704294 >